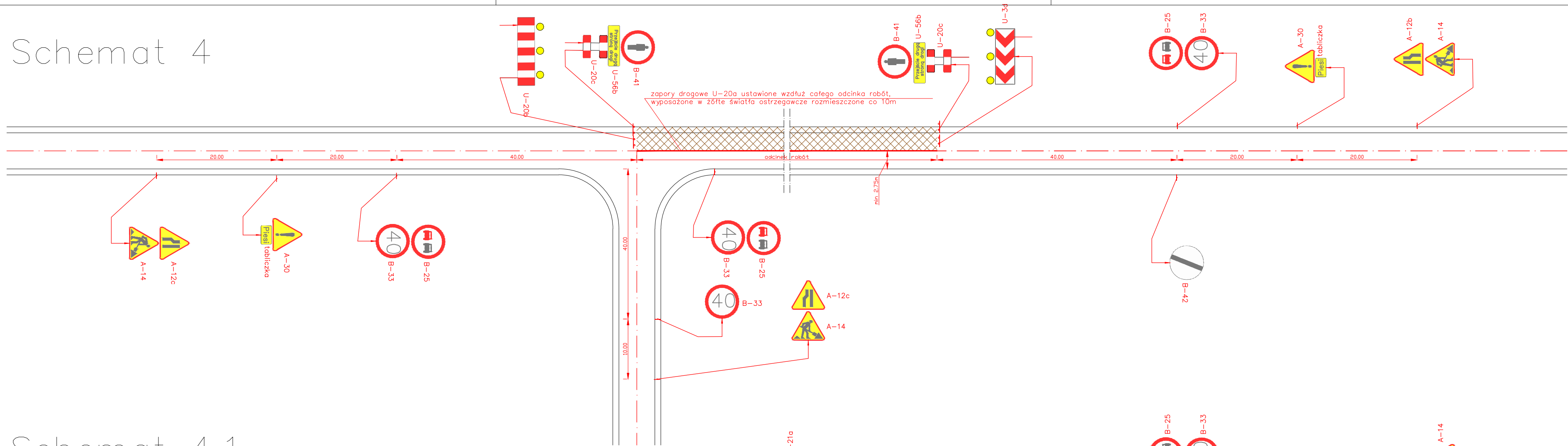
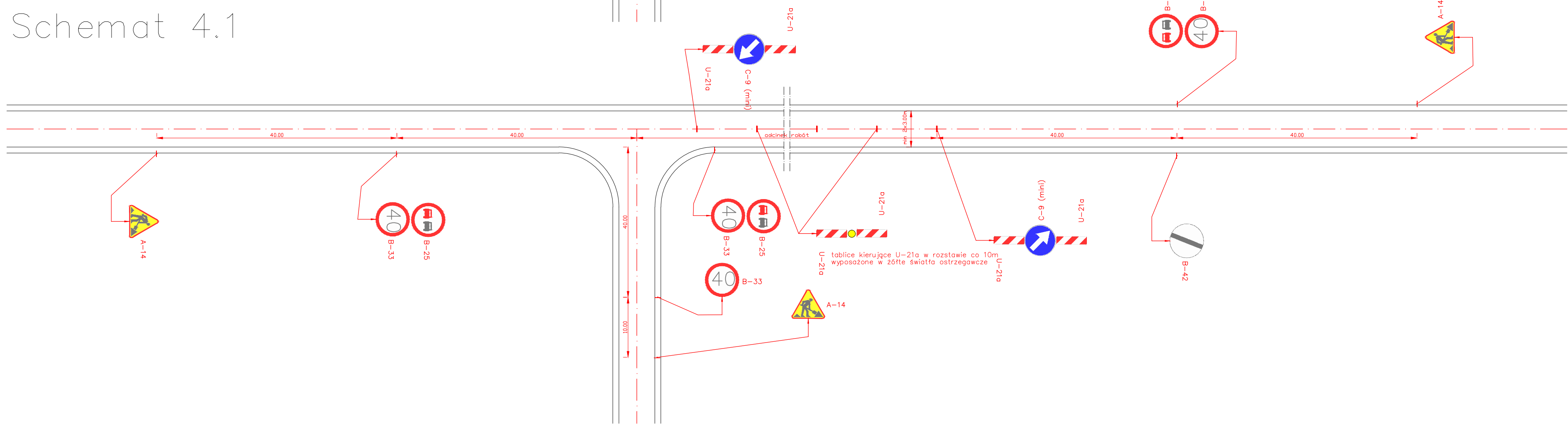



Schemat 4



Schemat 4.1



UWAGA:
1. W przypadku występowania obszaru niezabudowanego należy ustawić oznakowanie zgodnie z rys. nr 20 dla odcinka w którym występuje ten obszar.

Wykonawca: MBD PROJEKT		Konsorcjum firm:	
		Marcin Zieliński ul. Lwowska 55/2 34-100 Wadowice	
		Dariusz Augustyn ul. Brzozowa 5 34-400 Nowy Targ	
Temat: <i>"Przebudowa drogi powiatowej nr 4485S Bielsko – Wilamowice – Jawiszowice"</i>			
Branża: <i>DROGOWA</i>		Data: <i>lipiec 2012</i>	
Część: <i>PROJEKT CZASOWEJ ORGANIZACJI RUCHU</i>		Skala: <i>1:500</i>	
Tytuł rys.: <i>Schematy 4 i 4.1</i>		Nr rys. <i>5</i>	
<div><div>Powiat Bielski ul. Piastowska 40 43-300 Bielsko-Biała</div></div>		Lokalizacja: <i>śląskie</i>	
		Województwo: <i>bielski</i>	
		Powiat: <i>Wilamowice</i>	
		Miejscowość:	
Funkcja:	Imię, Nazwisko:	Nr uprawnień	Podpis:
Opracował:	<i>mgr inż. Dariusz Augustyn</i>		
	<i>mgr inż. Marcin Zieliński</i>		