




granicę parceli odtworzone w terenie przez geodetę
przebieg linii podziałowej
granicę własności według mapy własnościowej

<i>Funkcja:</i>	<i>Imię, Nazwisko:</i>	<i>Uprawnienia:</i>	<i>Podpis:</i>
Projektował:	mgr inż. Urszula NOGALSKA	235/89 <small>Kwalifikacyjno – ligacyjno – zobowiąz. deleg.</small>	
Opracował:	inż. Jarosław SATERNIUS	—	
Opracował:	inż. Tomasz SKRABAKA	—	
Opracował:	—	—	
Sprawdził:			

INWESTOR:
POWIAT BIELSKI
ul. Piastowska 40
43-300 Bielsko Biala

Nazwa obiektu budowlanego:
Poprawa bezpieczeństwa na skrzyżowaniu drogi powiatowej nr 4444S
Czechowice-Bestwina-Jawiszowice z drogi powiatową 4489S
Kaniówek-Dankowice-Stara Wieś wraz z budową chodnika przy drodze
powiatowej nr 4444S w miejscowości Dankowice

Adres obiektu budowlanego:		Miejscowość: Dankowice	Powiat: bielski	Województwo: śląskie
Czaszka:		Nazwa rysunku: PLANSZA ZAJĘTOŚCI		
Projekt: 63_08	Skala: 1:2000	Data: 03.2009	Nr. rys.: Branża	Arkusz: 63_08_02.1 1 z 1