

0+010.00

Fill = 2,285 m2  
Cut = 0,575 m2

NN 247.000 m

Rzędne terenu	Wysokość	-10.00	249.48	-2.00	249.61	-0.00	249.52	5.00	249.66	9.90	249.82
	Odległość	-5.00	249.07	-2.00	248.82	-0.00	248.66	5.00	248.63	9.90	249.49
Rzędne projektowe	Wysokość										
	Odległość										

Cut = 5,778 m2

NN 247.000 m

Rzędne terenu	Wysokość	-10.00	249.07	-5.00	249.10	0.00	249.16	5.00	249.32	9.90	249.51
	Odległość										
Rzędne projektowe	Wysokość										
	Odległość										

0+020.00

Cut = 5,303 m2

NN 247.000 m

Rzędne terenu	Wysokość	-10.00	249.07	-5.00	249.36	0.00	249.56	5.00	249.49	9.90	249.51
	Odległość										
Rzędne projektowe	Wysokość										
	Odległość										

Cut = 5,858 m2

NN 247.000 m

Rzędne terenu	Wysokość	-10.00	248.52	-5.00	248.96	0.00	249.36	5.00	249.43	9.90	249.51
	Odległość										
Rzędne projektowe	Wysokość										
	Odległość										

0+030.00

Cut = 5,089 m2

NN 247.000 m

Rzędne terenu	Wysokość	-10.00	249.58	-5.00	249.61	0.00	249.60	5.00	249.76	9.90	249.86
	Odległość										
Rzędne projektowe	Wysokość										
	Odległość										

3,00 %

2,00 %

0+040.00

Fill = 0,213 m2  
Cut = 4,456 m2




NN 247.000 m


Rzędne terenu	Wysokość	-1.99	249.57	-2.38	248.76	-0.00	249.53	5.00	249.65	9.90	249.72
	Odległość										
Rzędne projektowe	Wysokość										
	Odległość										

3,00 %

2,00 %

Fill – nasyp  
Cut – wykop

<i>Funkcja:</i>	<i>Imię, Nazwisko:</i>	<i>Uprawnienia:</i>	<i>Podpis:</i>
Projektował:	mgr inż. Urszula NOGALSKA	235/89	
Opracował:	inż. Jarosław SATERNUS	—	
Opracował:	inż Tomasz SKRABAKA	—	
Opracował:	—	—	
Sprawdził:			

<i>Inwestor:</i>	<i>Biurowie projektowe:</i>
POWIAT BIELSKI ul. Piastowska 40 43–300 Bielsko Biala	 ul. Fabryczna 45, 43–100 Tychy Tel./Fax (0-32) 227-30-82 www.drocad.pl – e-mail: biuro@drocad.pl

*Nazwa obiektu budowlanego:*  
Poprawa bezpieczeństwa na skrzyżowaniu drogi powiatowej nr 4444S  
Czechowice–Bestwina–Jawiszowice z droga powiatową 4489S  
Kaniówek–Dankowice–Stara Wieś wraz z budową chodnika przy drodze  
powiatowej nr 4444S w miejscowości Dankowice

Adres obiektu budowlanego:	<i>Miejscowość:</i>	<i>Powiat:</i>	<i>Miejscowość:</i>
	Dankowice	bielski	śląskie

<i>Czasz:</i>	<i>Nazwa rysunku:</i>	PRZEKROJE TECHNICZNE		
PBW		rondo		

<i>Projekt:</i>	<i>Skala:</i>	<i>Data:</i>	<i>Branża</i>	<i>Nr rys.:</i>	<i>Arkusz:</i>
63_08	1:200	03.2009	drogi	63_08_07_5	1 z 1



ERROR: syntaxerror  
OFFENDING COMMAND: --nostringval--

STACK:

/Title  
( )  
/Subject  
(D:20090416144537+02'00')  
/ModDate  
( )  
/Keywords  
(PDFCreator Version 0.9.5)  
/Creator  
(D:20090416144537+02'00')  
/CreationDate  
(Administrator)  
/Author  
-mark-