


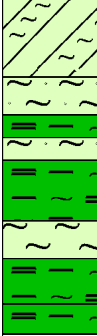
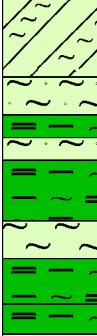


Firma Realizacyjna BAZET			KARTA OTWORU GEOTECHNICZNEGO						Zał.Nr: 2-4		
43-250 Pawłowice; ul. Zjednoczenia 62a			Profil numer 4						Wiertnica: Atlas copco		
Miejscowość: Dankowice			Obiekt: Droga powiatowa nr 4444S i 4489S				System wiercenia: rdzeniowo-udarowy				
Gmina: Wilamowice			Inwestor: DROCAD Sp. z o.o. Tychy, ul. Fabryczna 45				Rzędna: 248.50 m n.p.m.				
Powiat: bielski			Wiercenie: Firma Realizacyjna BAZET				Skala 1 : 100		Data wiercenia: 2009-01-20		
Województwo: śląskie			Dozór geologiczny: mgr inż. M. Wojdyła								
Wiercenie	Głębokość zwiarcładia wody	Stratygrafia	Profil litologiczny		Przelot	Opis litologiczny	Symbol gruntu	Wilgotność	Ilość waleczkowań	Stan gruntu	Warstwa geotechniczna
			[m]	[m]							
1	2	3	4	5	6	7	8	9	10	11	12
					0.50	Nasyp niebudowlany(Piasek drobny,kamienie), szaro-czarny	nN(Pd,K)	mw		In	Ib
						Glina pylasta, ciemnobrązowa	Gπ		3/4	tpl/pl	I Ib
					1.60	Pył piaszczysty, szary	Πp	m	0/2	mpl	I Ic
					2.10	Namuł, brunatny	Nm	mw	3/4	tpl	I Id
					2.40	Pył piaszczysty z domieszką namułu, szaro-czarny	Πp(+Nm)		1/1	tpl/pl	I Ib
					2.70	Namuł, ciemno-brunatny	Nm		4/5	tpl	I Id
					3.50	Pył, szaro-brązowy,	Π	m	0/2	mpl	I Ic
					4.00	Namuł, ciemno-brunatny	Nm	mw	3/4	tpl	I Id
					4.60	Namuł piaszczysty, ciemno-brunatny	Nmp		2/2		
					5.00						