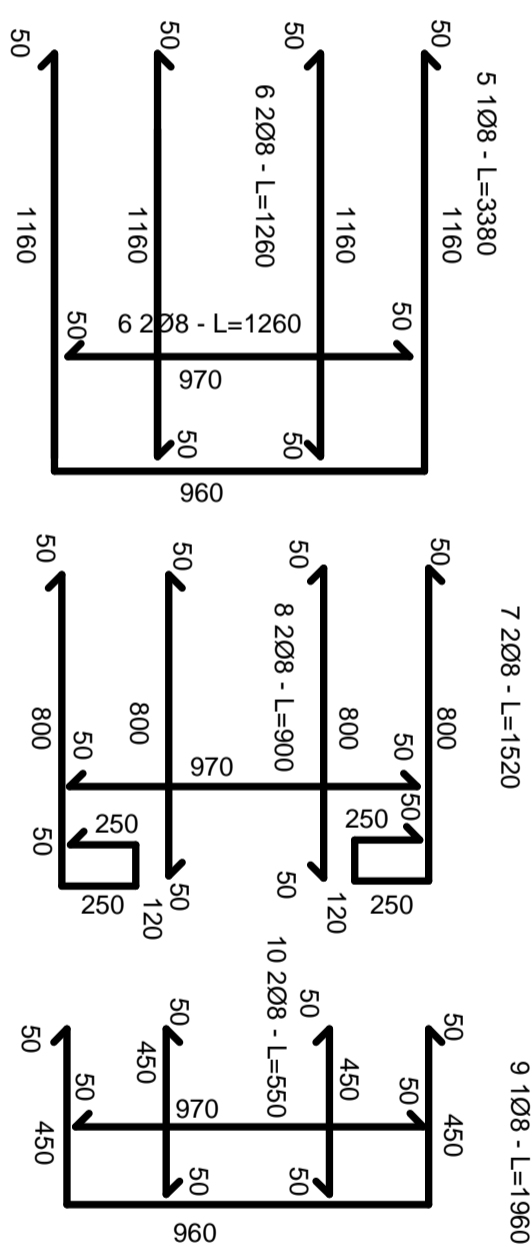
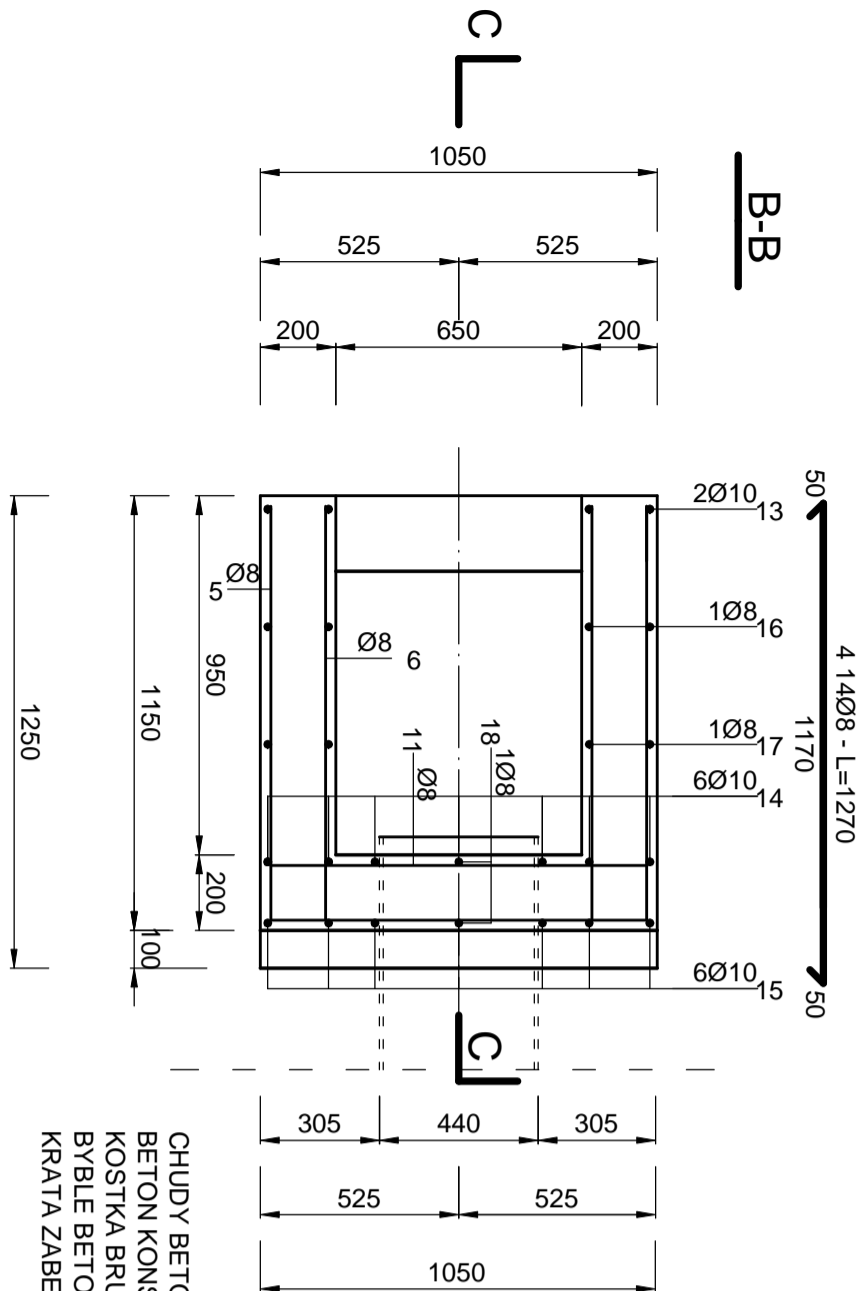
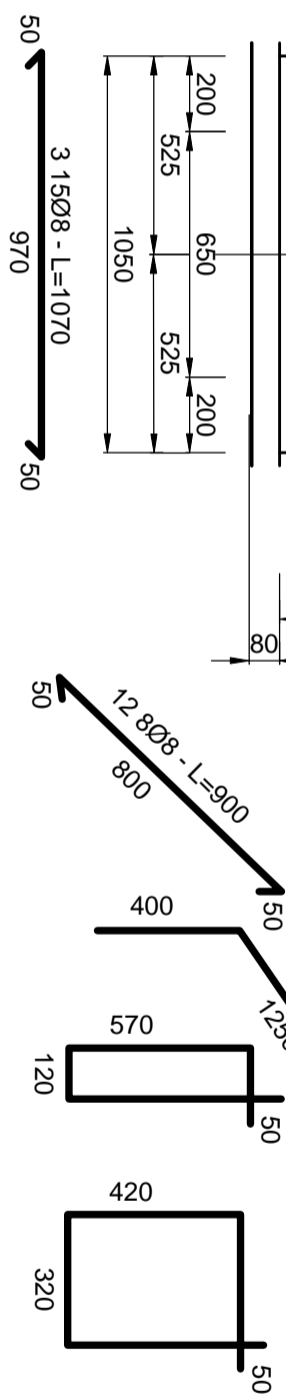


WYKAZ STALI									
NR	Ø	Zest.	Dł.	A - I			A - II		
				Ø 6	Ø 8	Ø 10	Ø 10	Ø 12	Ø 14
1	Ø8	7	1,58		11,1				
2	Ø8	7	1,48		10,4				
3	Ø8	15	1,07		16,1				
4	Ø8	14	1,27		17,8				
5	Ø8	1	3,38		3,4				
6	Ø8	2	1,25		2,5				
7	Ø8	2	1,32		3,0				
8	Ø8	2	0,90		2,0				
9	Ø8	1	1,96		2,0				
10	Ø8	2	0,55		1,1				
11	Ø8	10	1,07		10,7				
12	Ø8	8	0,90		7,2				
13	Ø10	4	1,77					7,1	
14	Ø10	6	1,44					8,6	
15	Ø10	6	1,41					8,5	
16	Ø8	2	1,34		2,7				
17	Ø8	2	1,84		3,7				
18	Ø8	1	1,42		1,4				
19	Ø8	1	0,7						
RAZEM MB					95,8			24,2	
KGMB					0,395			0,617	
RAZEM KG					97,8			15,0	
OGÓŁEM KG					53				



CHUDY BETON B10
BETON KONSTR. B20
KOSTKA BRUKOWA GRANITOWA
BYBLE BETONOWE NA PODSYPCE CEM-PIASK 1:4
KRATA ZABEZPIECZAJĄCA WYLOT UCHYLNA ZAWIASOWA

Biurowa projekcyjna:

DROCAD

sp. z o.o.

ul. Fabryczna 45 43-100 Tychy
 Tel./Fax (0-32) 227-30-82
 www.drocod.pl
 e-mail: biuro@drocod.pl

Inwestor:

Powiat Bieleski

ul. Piastowska 40

43-300 Bieleśko-Biała

Nazwa obiektu budowlanego:

Przebudowa drogi powiatowej 4428S

Ligota – Czechowice – Dziedzice

Część:

PW

Nazwa Działki:

WYLOT KANALIZACYJNY WY-1 – ZBRÓJENIE

Adres obiektu budowlanego:	Miejscowość:	Powiat:	Miejscowość:
Czechowice	Czechowice-Dziedzice	bieleski	ŚLĄSKIE

Projektant:

mgr inż. Michał GRZYB

Imię, Nazwisko:

Uprawnienia:

Asystent projektanta:

mgr inż. Marek JAROMIN

Podpis:

[Signature]

Asystent projektanta:

mgr inż. Grzegorz ŻOŁNA

Podpis:

[Signature]

Projekt:	Skala:	Data:	Strona	Nr rys.	Arkusz
178_11	1:50	04.2011	kon. deszczowa	09	121