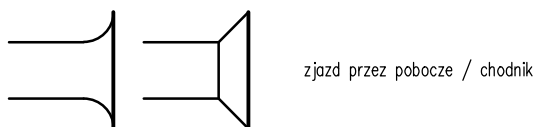
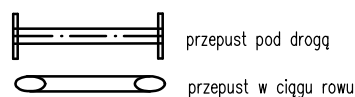
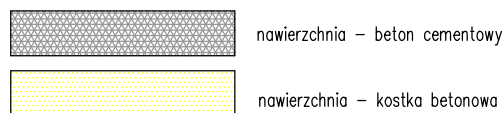

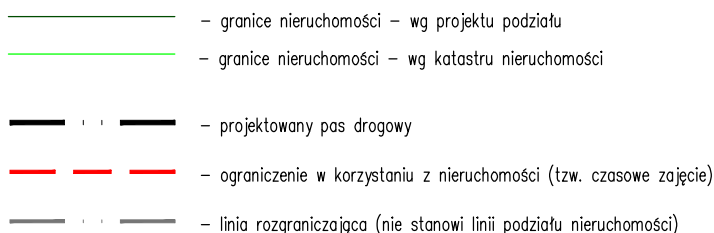


LEGENDA:

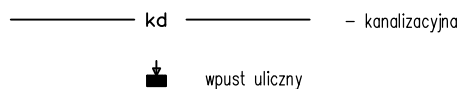


EWIDENCJA GRUNTÓW

266/8	- działki objęte wnioskiem - brak podziału nieruchomości
279/4	- działki objęte wnioskiem - nieruchomość objęta projektem podziału, onaczenie wg katastru nieruchomości
266/10	- działki objęte wnioskiem poza linią rozgraniczającą (tzw. czasowe zajęcie)
279/6	- nr ewidencyjny działki onaczenie wg katastru nieruchomości
344/16	- nr ewidencyjny działki onaczenie wg projektu podziału
279/10	- nr ewidencyjny działki onaczenie wg projektu podziału, w projektowanym pasie drogowym



SIECI PROJEKTOWANE:



* UWAGA: w rejonie zjazdów i przejść dla pieszych krawężnik należy obniżyć zgodnie z rysunkiem Przekroje normalne.

Jednostka projektująca:

Lider



Krzysztof Pach - KPH
ul. Michalkowicka 17/10
41-100 Siemianowice Śl.
T: +48 602 336 578
E: kph@prokonto.pl
Jarosław Dziech - JAROAD
ul. Giewont 8/20
43-316 Bielsko-Biała.
T: +48 33 497 76 79
E: jaroad@jaroad.pl

Partner



Inwestor:

Powiat Bielski
ul. Piastowska 40
43-300 BIELSKO-BIAŁA



Zadanie: **"Przebudowa drogi powiatowej 4426S
Lanek - Ligota - Mazańcowice - Stare Bielsko"**
Część II - odcinek drogi na terenie
gminy Jasienica

Temat: **Plan sytuacyjny - legenda**

Stadium:
PW

Nr Rys.

2.00

Rev.

—

Skala: —

Data: 07.2011