






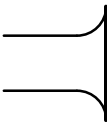

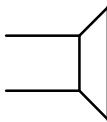










## LEGENDA:

	krawędzie jezdni		nawierzchnia - beton cementowy (zatoki autobusowe)
	krawężnik		
	krawężnik zatopiony		
	chodnik		
	pobocze		
	bariera ochronna stalowa		zjazdy na drogi publiczne
	skarpa		
	rów drogowy		

	istniejące oznakowanie poziome
	projektowane oznakowanie poziome

	A-11 ist	istniejące oznakowanie pionowe
	A-11 lkw	likwidowane oznakowanie pionowe
	A-12b tymczas	tymczasowe oznakowanie pionowe
	D-6 lkw + prj	istniejące oznakowanie pionowe wymieniane na nowe
	D-6 prj	projektowane oznakowanie pionowe

Jednostka projektująca:

Lider



Krzysztof Pach - KPH  
ul. Michałkowska 17/10  
41-100 Siemianowice Śl.  
T: +48 602 336 578  
E: kph@prokonto.pl  
Jarosław Dziech - JAROAD  
ul. Giewont 8/20  
43-316 Bielsko-Biała.  
T: +48 33 497 76 79  
E: jaroad@jaroad.pl

Partner



Inwestor:

**Powiat Bielski**  
**ul. Piastowska 40**  
**43-300 BIELSKO-BIAŁA**



Zadanie: **"Przebudowa drogi powiatowej 4426S  
Lanek - Ligota - Mazańcowice - Stare Bielsko"**  
**Część II - odcinek drogi na terenie  
gminy Jasienica**

Temat: **Legenda**

Projektant: Krzysztof Pach	Nr upr. SLK/0171/P000/06
Sprawdził: Bartosz Kantoch	Nr upr. SLK/2359/P000/08
Skala: 1:500	Data: 07.2011

Stadium:

DOR

Nr Rys.

**2.00**

Rev.

—