












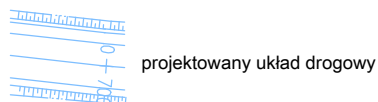


# SIECI PROJEKTOWANE:

	- sieć wodociągowa (komora redukcyjna)
	- energetyczna: linia niskiego napięcia
	- energetyczna: linia kablowa niskiego napięcia
	- energetyczna: linia niskiego napięcia - oświetlenie
	- kanalizacja deszczowa
	- kanalizacja teletechniczna
	- kable teletechniczne napowietrzne
	- zabezpieczenie gazociągu

	studnia teletechniczna
	słup teletechniczny
	słup teletechniczny obiektowy
	słup energetyczny
	latarnia



Jednostka projektująca:

Lider



Krzysztof Pach - KPH  
ul. Michałkowska 17/10  
41-100 Siemianowice Śl.  
T: +48 602 336 578  
E: kph@prokonto.pl  
Jarosław Dzięch - JAROAD  
ul. Giewont 8/20  
43-316 Bielsko-Biała  
T: +48 33 497 76 79  
E: jaroad@jaroad.pl

Partner



Inwestor:

Powiat Bielski  
ul. Piastowska 40  
43-300 BIELSKO-BIAŁA



Zadanie: "Przebudowa drogi powiatowej 4426S  
Landek - Ligota - Mazańcowice - Stare Bielsko"  
Część I - odcinek drogi na terenie  
gminy Czechowice - Dziedzice

Temat: Zbiorcza plansza uzbrojenia terenu - legenda

Stadium:  
PW

Projektant:

Sprawdził:

Skala: 1:1000

Data: 07.2011

Nr Rys.

2.00

Rev.

—