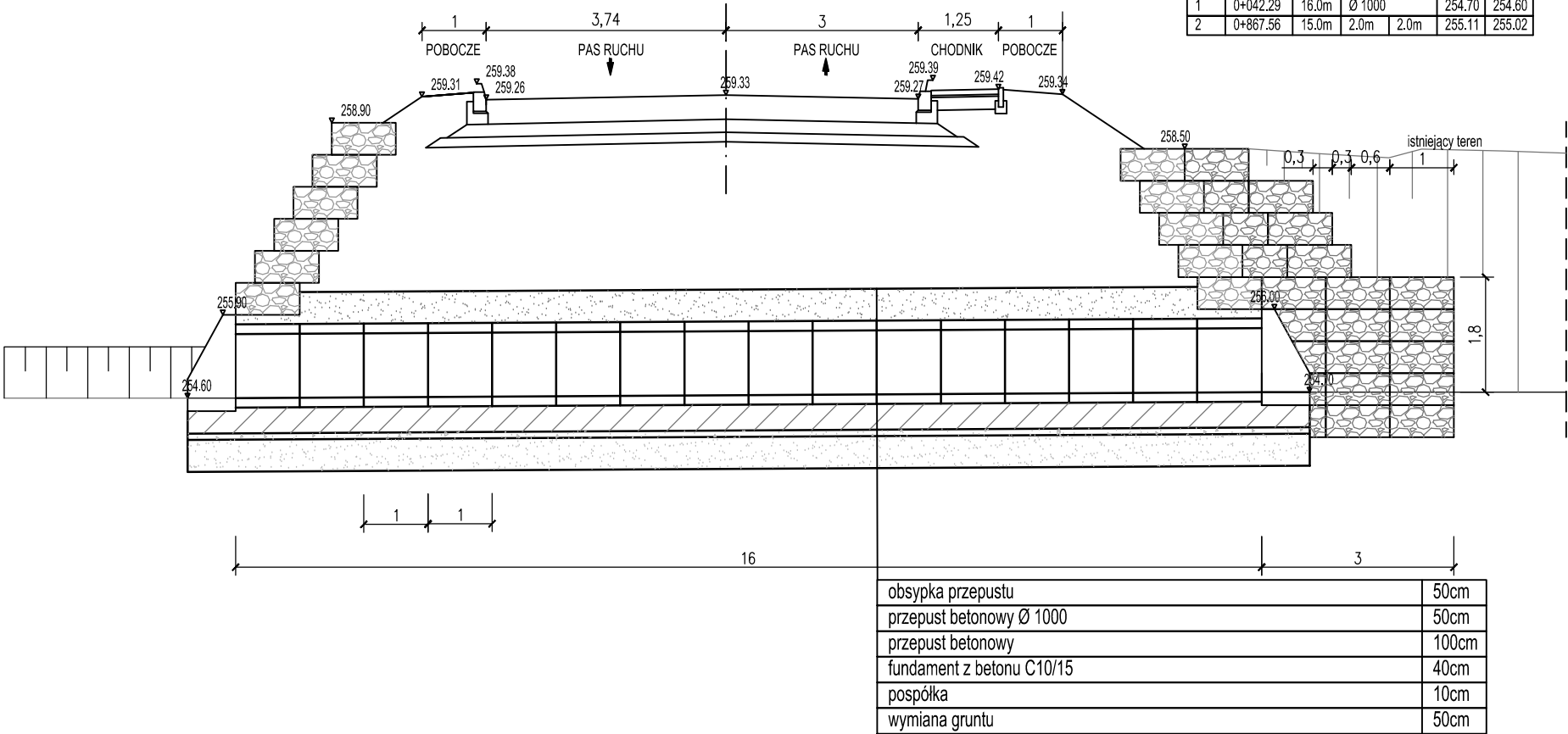


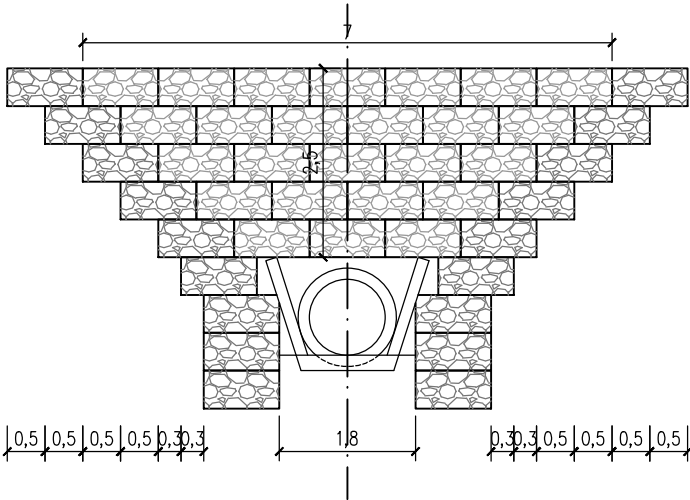
PRZEPUST Ø 1000 POD KORONĄ DROGI km 0+042.29  
PRZĘKRÓJ PODŁUŻNY  
skala 1:100

ZESTAWIENIE PRZEPUSTÓW POD KORONĄ DROGI

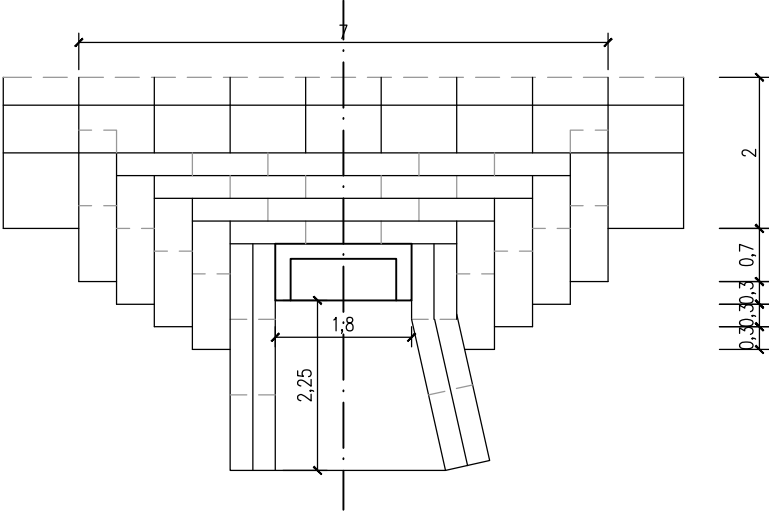
L.p	km	L	H	S	rz. wł	rz. wyl
1	0+042.29	16.0m	Ø 1000		254.70	254.60
2	0+867.56	15.0m	2.0m	2.0m	255.11	255.02



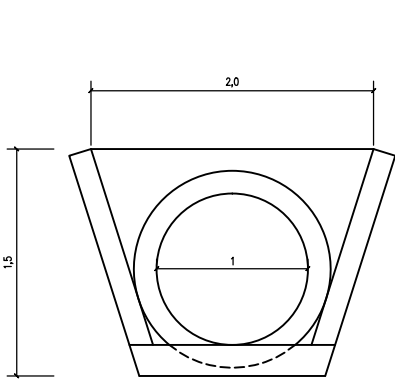
wlot przepustu - widok z przodu  
skala 1:100



wlot przepustu - widok z góry  
skala 1:100



prefabrykowana ścianka czołowa  
skala 1:50



Rev.	Data	Opis zmiany	Zatw.

Jednostka projektująca:  
Lider

Krzysztof Pach - KPH  
ul. Michałkowska 17/10  
41-100 Siemianowice Śl.  
T: +48 602 336 578  
E: kph@prokonto.pl

Partner

Jaroslav Dziech - JAROAD  
ul. Główna 8/20  
43-316 Bielsko-Biała  
T: +48 33 497 76 79  
E: jaroad@jaroad.pl

PROJEKT CHRONIONY JEST PRAWEM AUTORSKIM.  
RYSUNEK ANI ŻADEN JEGO FRAGMENT NIE MOGĄ BYĆ  
REPRODUKOWANE, POWIELANE LUB WYKORZYSTYWANE  
DO INNYCH CEŁÓW BEZ PISEMNEJ ZGODY JEDNOSTKI PROJEKTUJĄCEJ.

Inwestor:

**Powiat Bielski**  
**ul. Piastowska 40**  
**43-300 BIELSKO-BIAŁA**

Zadanie: "Przebudowa drogi powiatowej 4426S Landek - Ligota - Mazańcowice - Stare Bielsko"				Stadium:	
Temat: Część I - odcinek drogi na terenie gminy Czechowice - Dziedzice				PW	
Rysunek: Przepust pod koroną drogi część II				Nr Rys.	
Projektant: Krzysztof Pach				Podpis	
Sprawdził: Bartosz Karłowicz				5.02	
Skala: 1:100				Branża: DROGOWA	
Data: 07.2011				Rev.	