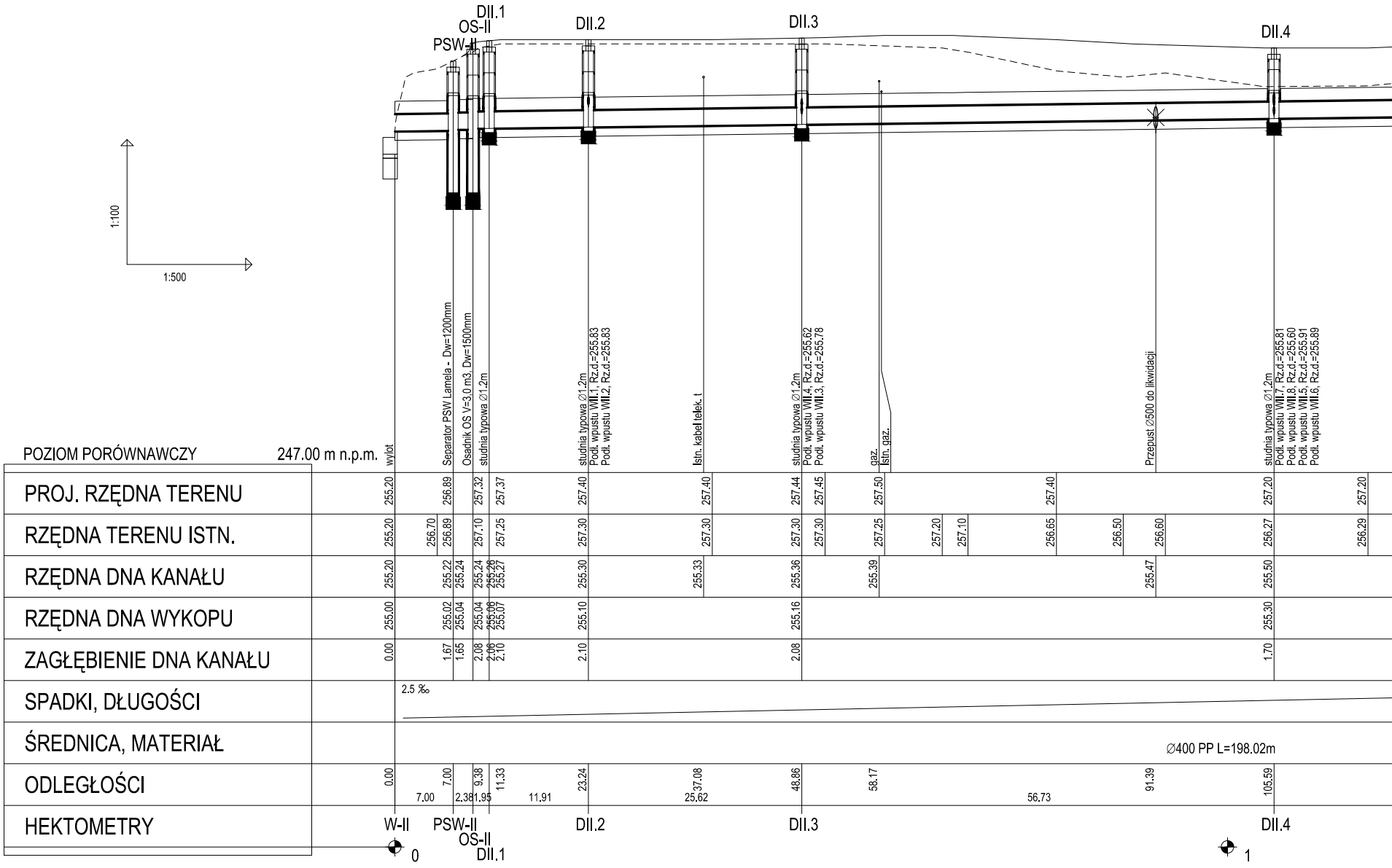
DII.1
OS-II
PSW-II
DII.2
DII.3
DII.4
1:100
1:500
wylot
Separator PSW Lamela - Dw=1200mm
Osadnik OS V=3,0 m3, Dw=1500mm
studnia typowa ∅1.2m
studnia typowa ∅1.2m
Podł. wpustu WII.1, Rz.d.=255.83
Podł. wpustu WII.2, Rz.d.=255.83
Istn. kabel telek. t
studnia typowa ∅1.2m
Podł. wpustu WII.4, Rz.d.=255.62
Podł. wpustu WII.3, Rz.d.=255.78
gaz.
Istn. gaz.
Przepust ∅500 do likwidacji
studnia typowa ∅1.2m
Podł. wpustu WII.7, Rz.d.=255.81
Podł. wpustu WII.8, Rz.d.=255.60
Podł. wpustu WII.5, Rz.d.=255.91
Podł. wpustu WII.6, Rz.d.=255.89
POZIOM PORÓWNAWCZY
247.00 m n.p.m.
PROJ. RZĘDNA TERENU
255.20 256.89 257.32 257.37 257.40 257.40 257.44 257.45 257.50 257.40 257.20 257.20
RZĘDNA TERENU ISTN.
255.20 256.70 256.89 257.10 257.25 257.30 257.30 257.30 257.30 257.25 257.20 257.10 256.65 256.50 256.60 256.27 256.29
RZĘDNA DNA KANAŁU
255.20 255.22 255.24 255.24 255.26 255.27 255.30 255.33 255.36 255.39 255.47 255.50
RZĘDNA DNA WYKOPU
255.00 255.02 255.04 255.04 255.06 255.07 255.10 255.16 255.30
ZAGŁĘBIENIE DNA KANAŁU
0.00 1.67 1.65 2.08 2.06 2.10 2.10 2.08 1.70
SPADKI, DŁUGOŚCI
2.5 ‰
ŚREDNICA, MATERIAŁ
∅400 PP L=198.02m
ODLEGŁOŚCI
0.00 7.00 9.38 11.33 23.24 37.08 48.86 58.17 91.39 105.59
7.00 2,38 1,95 11,91 25,62 56,73
HEKTOMETRY
W-II
PSW-II
OS-II
DII.1
DII.2
DII.3
DII.4
0
1

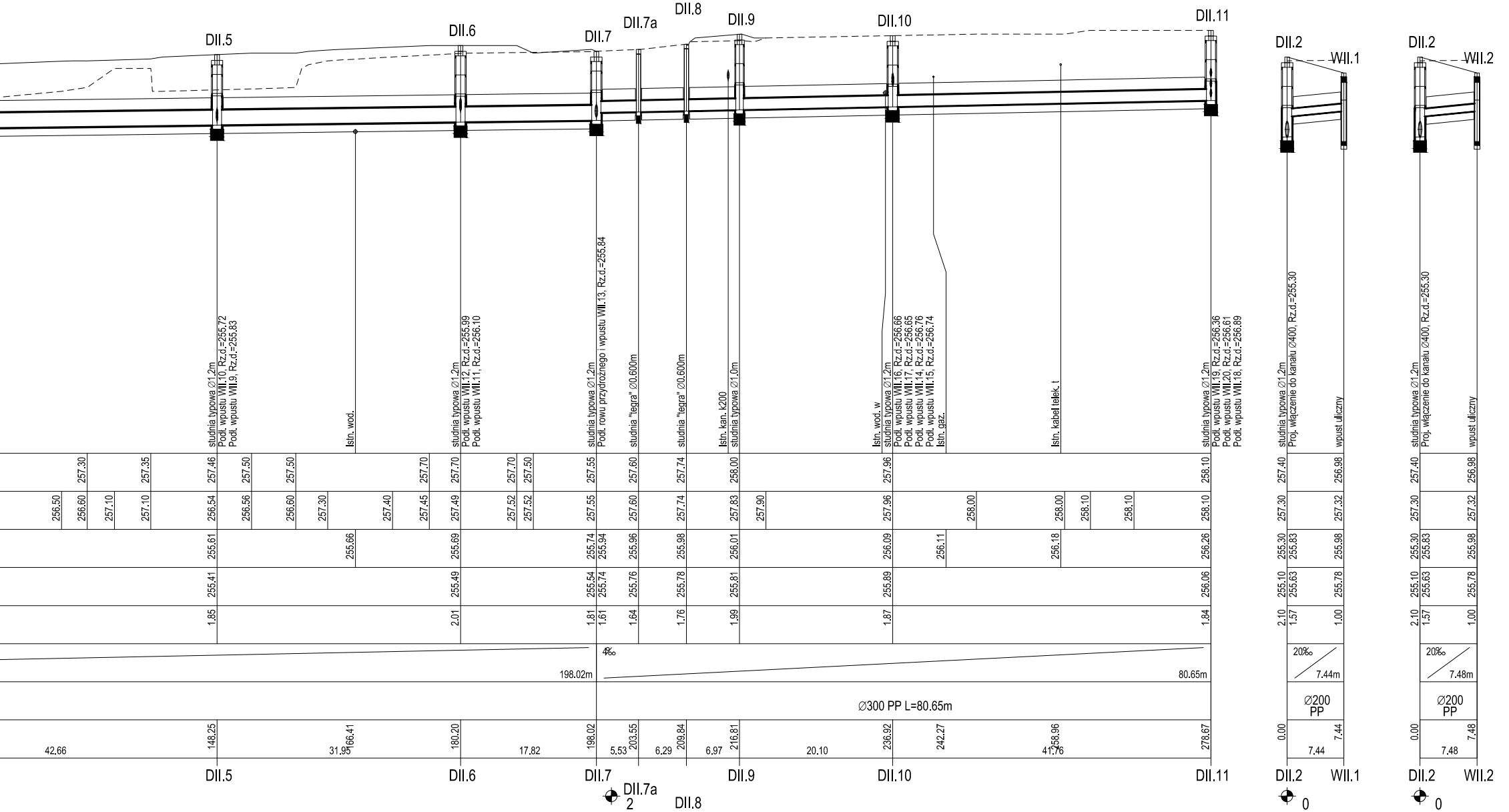
DII.5
DII.6
DII.7
DII.7a
DII.8
DII.9
DII.10
DII.11
DII.2
WII.1
DII.2
WII.2
studnia typowa ∅1.2m
Podł. wpustu WII.10, Rz.d.=255.72
Podł. wpustu WII.9, Rz.d.=255.83
Istn. wod.
studnia typowa ∅1.2m
Podł. wpustu WII.12, Rz.d.=255.99
Podł. wpustu WII.11, Rz.d.=256.10
studnia typowa ∅1.2m
Podł. rowu przydrożnego i wpustu WII.13, Rz.d.=255.84
studnia "tegra" ∅0.600m
studnia "tegra" ∅0.600m
Istn. kan. k200
studnia typowa ∅1.0m
Istn. wod. w
studnia typowa ∅1.2m
Podł. wpustu WII.16, Rz.d.=256.66
Podł. wpustu WII.17, Rz.d.=256.65
Podł. wpustu WII.14, Rz.d.=256.76
Podł. wpustu WII.15, Rz.d.=256.74
Istn. gaz.
Istn. kabel telek. t
studnia typowa ∅1.2m
Podł. wpustu WII.19, Rz.d.=256.36
Podł. wpustu WII.20, Rz.d.=256.61
Podł. wpustu WII.18, Rz.d.=256.89
studnia typowa ∅1.2m
Proj. włączenie do kanału ∅400, Rz.d.=255.30
wpust uliczny
studnia typowa ∅1.2m
Proj. włączenie do kanału ∅400, Rz.d.=255.30
wpust uliczny
257.30
257.35
257.46
257.50
257.50
257.70
257.70
257.70
257.50
257.55
257.60
257.74
258.00
257.96
258.10
257.40
256.98
257.40
256.98
256.50
256.60
257.10
257.10
256.54
256.56
256.60
257.30
257.40
257.45
257.49
257.52
257.52
257.55
257.60
257.74
257.83
257.90
257.96
258.00
258.00
258.10
258.10
258.10
257.30
257.32
257.30
257.32
255.61
255.66
255.69
255.74
255.94
255.96
255.98
256.01
256.09
256.11
256.18
256.26
255.30
255.83
255.98
255.30
255.83
255.98
255.41
255.49
255.54
255.74
255.76
255.78
255.81
255.89
256.06
255.10
255.63
255.78
255.10
255.63
255.78
1.85
2.01
1.81
1.61
1.64
1.76
1.99
1.87
1.84
2.10
1.57
1.00
2.10
1.57
1.00
198.02m
4‰
80.65m
20‰
7.44m
20‰
7.48m
∅300 PP L=80.65m
∅200
PP
∅200
PP
148.25
166.41
180.20
198.02
203.55
209.84
216.81
236.92
242.27
258.96
278.67
0.00
7.44
0.00
7.48
42.66
31.95
17.82
5.53
6.29
6.97
20.10
41.76
7.44
7.48
DII.5
DII.6
DII.7
DII.7a
2
DII.8
DII.9
DII.10
DII.11
DII.2
0
WII.1
DII.2
0
WII.2


DII.3 WII.4
studnia typowa Ø1.2m
Proj. włączenie do kanału Ø400, Rz.d.=255.36
wpust uliczny
257.44 257.16
257.30 257.21
255.36 255.62 255.76
255.16 255.42 255.56
2.08 1.82 1.40
20‰ 6.80m
Ø200 PP
0.00 6.80
6.80
DII.3 WII.3
Proj. włączenie do kanału Ø400, Rz.d.=255.36
257.44 257.23
257.30 257.21
255.36 255.78 255.83
255.16 255.58 255.63
2.08 1.66 1.40
20‰ 2.61m
Ø200 PP
0.00 2.61
DII.4 WII.7
Proj. włączenie do kanału Ø400, Rz.d.=255.50
257.20 256.95
256.27 256.73
255.50 255.81 255.95
255.30 255.61 255.75
1.70 1.39 1.00
20‰ 6.95m
Ø200 PP
0.00 6.95
DII.4 WII.8
257.20 256.95
256.27 256.73
255.50 255.60 255.95
255.30 255.40 255.75
1.70 1.60 1.00
47.4 ‰ 7.30m
Ø200 PP
0.00 7.30
DII.4 WII.5
257.20 256.95
256.27 256.73
255.50 255.91 255.95
255.30 255.71 255.75
1.70 1.29 1.00
20‰ 1.95m
0.00 1.95
DII.4 WII.6
257.20 256.95
256.27 256.73
255.50 255.89 255.95
255.30 255.69 255.75
1.70 1.31 1.00
20‰ 2.98m
Ø200 PP
0.00 2.98
DII.5 WII.10
Proj. włączenie do kanału Ø400, Rz.d.=255.61
257.46 257.26
256.54 256.17
255.61 255.72 255.86
255.41 255.52 255.66
1.85 1.74 1.40
20‰ 6.80m
Ø200 PP
0.00 6.80
DII.5 WII.9
257.46 257.28
256.54 256.17
255.61 255.83 255.88
255.41 255.63 255.68
1.85 1.63 1.40
20‰ 2.53m
Ø200 PP
0.00 2.53
DII.6 WII.12
Proj. włączenie do kanału Ø400, Rz.d.=255.69
257.70 257.53
257.49 257.52
255.69 255.99 256.13
255.49 255.79 255.93
2.01 1.71 1.40
20‰ 6.96m
Ø200 PP
0.00 6.96
DII.6 WII.11
257.70 257.55
257.49 257.52
255.69 256.10 256.15
255.49 255.90 255.95
2.01 1.60 1.40
20‰ 2.27m
Ø200 PP
0.00 2.27
DII.7 DII.7.1 WII.13
Proj. włączenie do kanału Ø400, Rz.d.=255.74
studnia kaskadowa Ø1.2m
Podł. rowu przydrożnego, Rz.d.=257.20
257.55 257.70 258.00 257.81
257.55 257.75 257.40 257.85
255.74 255.84 255.88 255.97 256.25
255.54 255.64 255.68 255.77 256.05
1.81 1.71 2.12 2.03 1.56
4.1 ‰ 10.85m
21.2 ‰ 13.19m
Ø300 PP
Ø200 PP L=13.19m
0.00 10.85 24.04
10.85 13.19
DII.7.1 DII.7.2
studnia kaskadowa Ø1.2m
Proj. włączenie do kanału Ø300, Rz.d.=255.88
Podł. rowu przydrożnego
258.00 257.25
257.40 257.25
255.88 257.20 257.25
255.68 257.00 257.05
2.12 0.80 0.00
26.1 ‰ 1.91m
0.00 1.91
DII.10 WII.16
Proj. włączenie do kanału Ø300, Rz.d.=256.09
Istn. kan. deszcz. Ø200
257.96 257.81
257.96 257.96
256.09 256.66 256.76 256.81
255.89 256.46 256.61
1.87 1.30 1.00
20‰ 7.34m
Ø200 PP
0.00 4.74 7.34
7.34
0

Rev.	Data	Opis zmiany	Zatw.

Jednostka projektująca:
Lider

Krzysztof Pach - KPH
ul. Michałkowicka 17/10
41-100 Siemianowice Śl.
T:+48 602 336 578
E:kph@prokonto.pl

Partner

Jarosław Dziech - JAROAD
ul. Giewont 8/20
43-316 Bielsko-Biała.
T:+48 33 497 76 79
E:jaroad@jaroad.pl

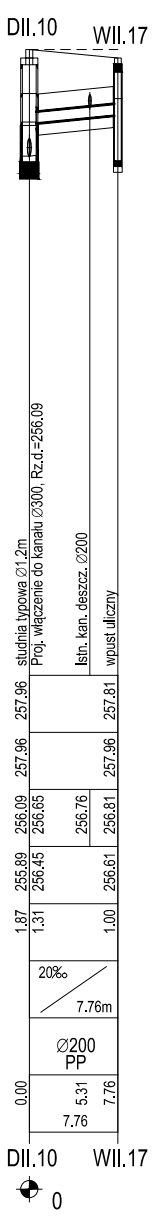
DII.10
WII.17
studnia typowa Ø1.2m
Proj. włączenie do kanału Ø300, Rz.d.=256.09
Istn. kan. deszcz. Ø200
wpust uliczny
257.96
257.81
257.96
257.96
256.09
256.65
256.76
256.81
255.89
256.45
256.61
1.87
1.31
1.00
20‰
7.76m
Ø200
PP
0.00
5.31
7.76
7.76
DII.10
WII.17
0


WII.14
DII.10
studnia typowa Ø1.2m
Proj. włączenie do kanału Ø300, Rz.d.=256.09
wpust uliczny
Istn. kan. deszcz. Ø200
257.96
257.81
257.96
257.96
256.09
256.76
256.81
255.89
256.56
256.61
1.87
1.20
1.00
20‰
2.39m
Ø200
PP
0.00
2.39
2.39
DII.10
WII.14
0


WII.15
DII.10
studnia typowa Ø1.2m
Proj. włączenie do kanału Ø300, Rz.d.=256.09
wpust uliczny
Istn. kan. deszcz. Ø200
257.96
257.81
257.96
257.96
256.09
256.74
256.81
255.89
256.54
256.61
1.87
1.22
1.00
20‰
3.50m
Ø200
PP
0.00
3.50
3.50
DII.10
WII.15
0

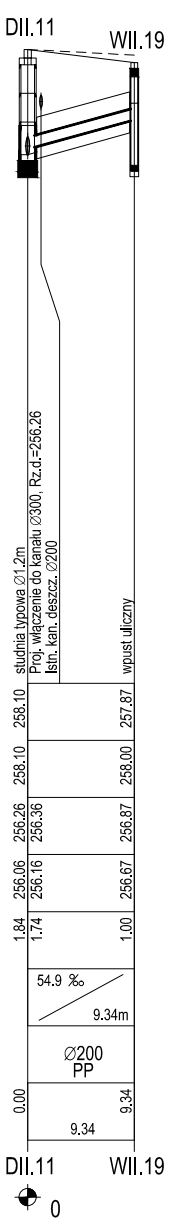
DII.11
WII.19
studnia typowa Ø1.2m
Proj. włączenie do kanału Ø300, Rz.d.=256.26
Istn. kan. deszcz. Ø200
wpust uliczny
258.10
257.87
258.10
258.00
256.26
256.36
256.87
256.06
256.16
256.67
1.84
1.74
1.00
54.9 ‰
9.34m
Ø200
PP
0.00
9.34
9.34
DII.11
WII.19
0

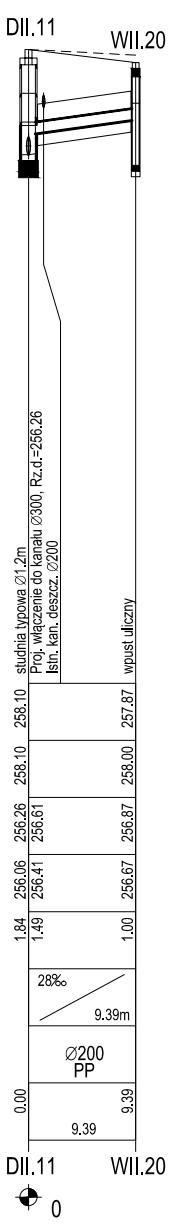
DII.11
WII.20
studnia typowa Ø1.2m
Proj. włączenie do kanału Ø300, Rz.d.=256.26
Istn. kan. deszcz. Ø200
wpust uliczny
258.10
257.87
258.10
258.00
256.26
256.61
256.87
256.06
256.41
256.67
1.84
1.49
1.00
28‰
9.39m
Ø200
PP
0.00
9.39
9.39
DII.11
WII.20
0

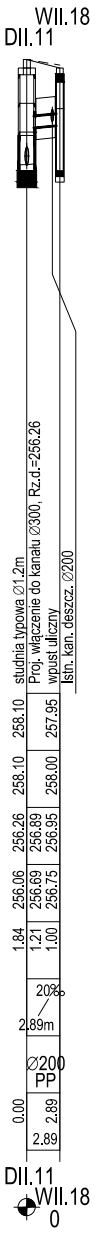
WII.18
DII.11
studnia typowa Ø1.2m
Proj. włączenie do kanału Ø300, Rz.d.=256.26
wpust uliczny
Istn. kan. deszcz. Ø200
258.10
257.95
258.10
258.00
256.26
256.89
256.95
256.06
256.69
256.75
1.84
1.21
1.00
20‰
2.89m
Ø200
PP
0.00
2.89
2.89
DII.11
WII.18
0

PROJEKT CHRONIONY JEST PRAWEM AUTORSKIM.
RYSUNEK ANI ŻADEN JEGO FRAGMENT NIE MOGĄ BYĆ
REPRODUKOWANE, POWIELANE LUB WYKORZYSTYWANE
DO INNYCH CELÓW BEZ PISEMNEJ ZGODY JEDNOSTKI PROJEKTUJĄCEJ.

Inwestor:

Powiat Bielski
ul. Piastowska 40
43-300 BIELSKO-BIAŁA

Zadanie: **"Przebudowa drogi powiatowej 4426S Landek - Ligota - Mazańcowice - Stare Bielsko"**

Temat: **Część I - odcinek drogi na terenie gminy Czechowice - Dziedzice**
Rysunek: **Profile podłużne - Kanał DII ul. Bielska**

Stadium: PW

			Podpis	Nr Rys.	Rev.
Projektant:	Zofia Rudnicka	Nr upr. 493/78		**3.06**	–
Sprawdził:	Marek Rudnicki	Nr upr. 59/80			
Skala:	1:500/100	Data: 07.2011	Branża: KANALIZACJA DESZCZOWA		