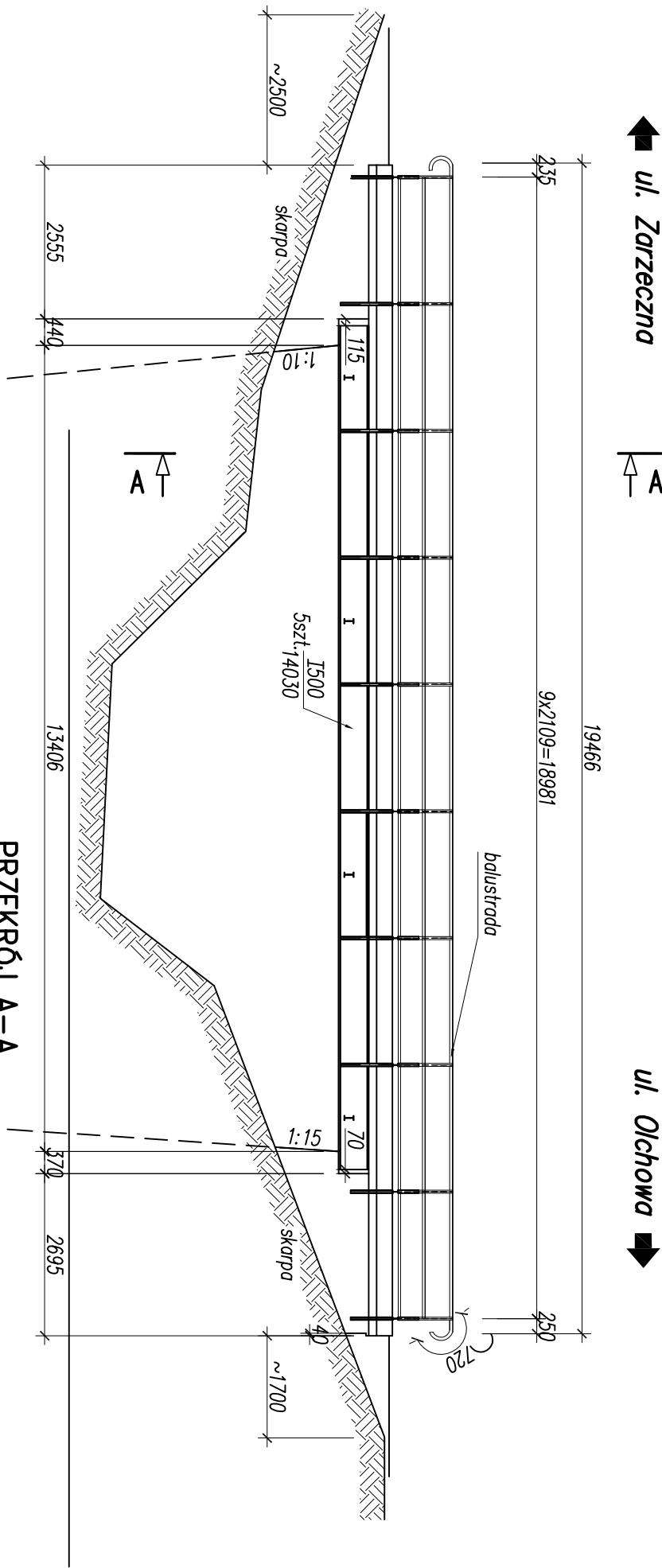


WIDOK OD STRONY WODY GÓRNEJ

SKALA 1:100

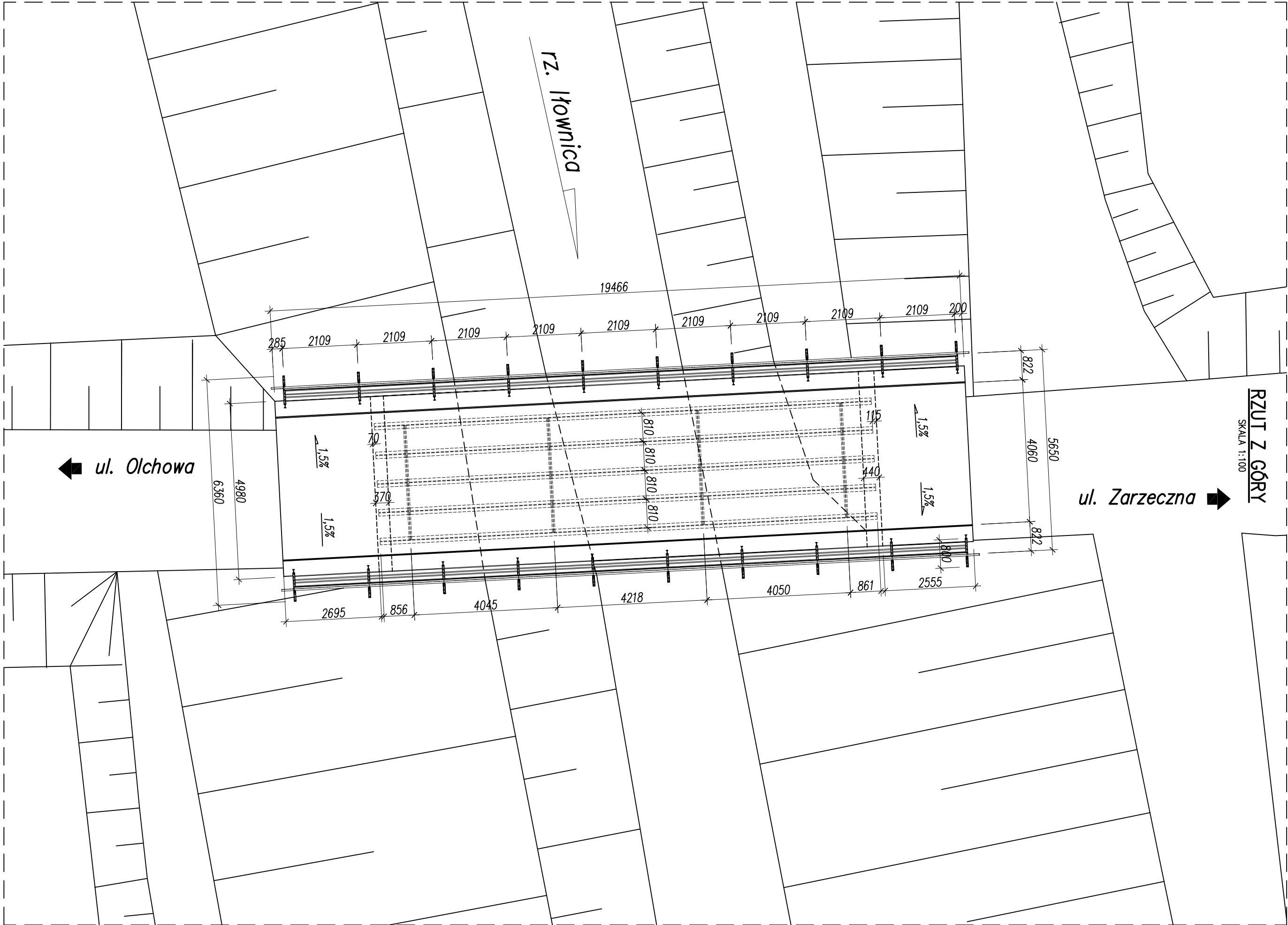


ul. Zarzeczna

ul. Olchowa

RZUT Z GÓRY

SKALA 1:100

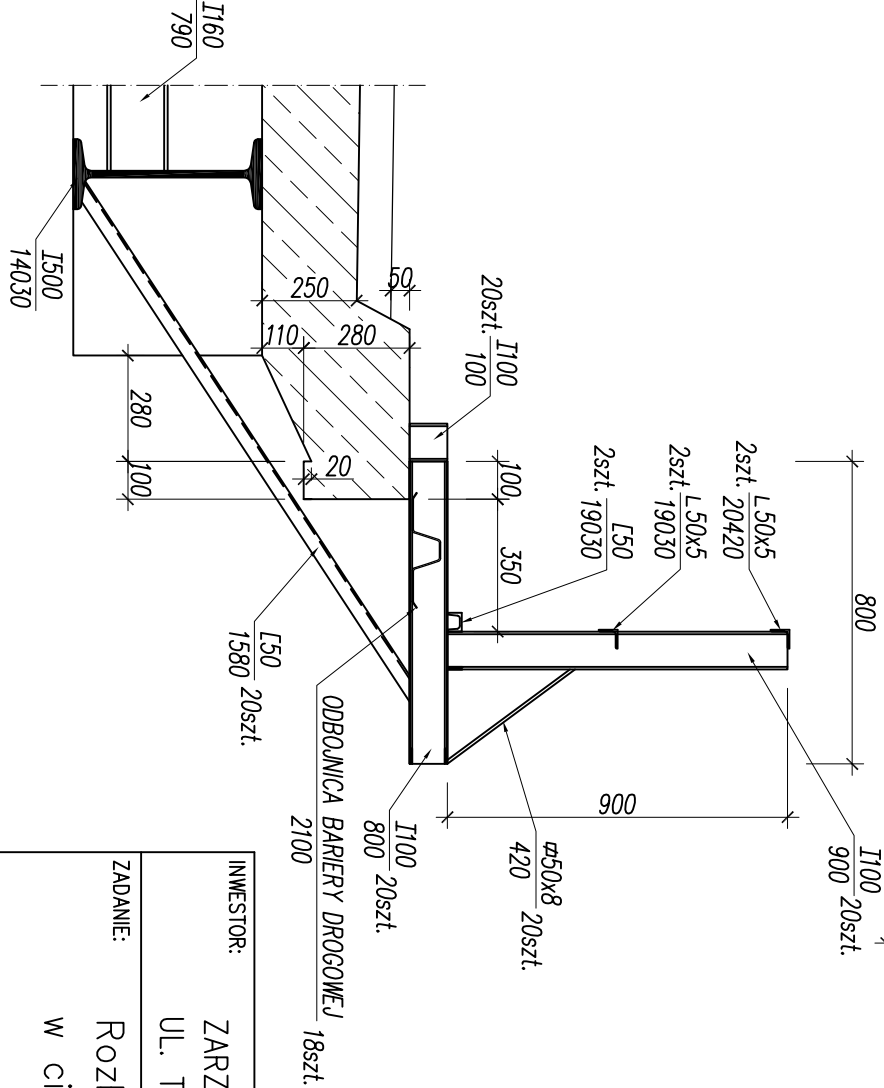


ul. Zarzeczna

ul. Olchowa

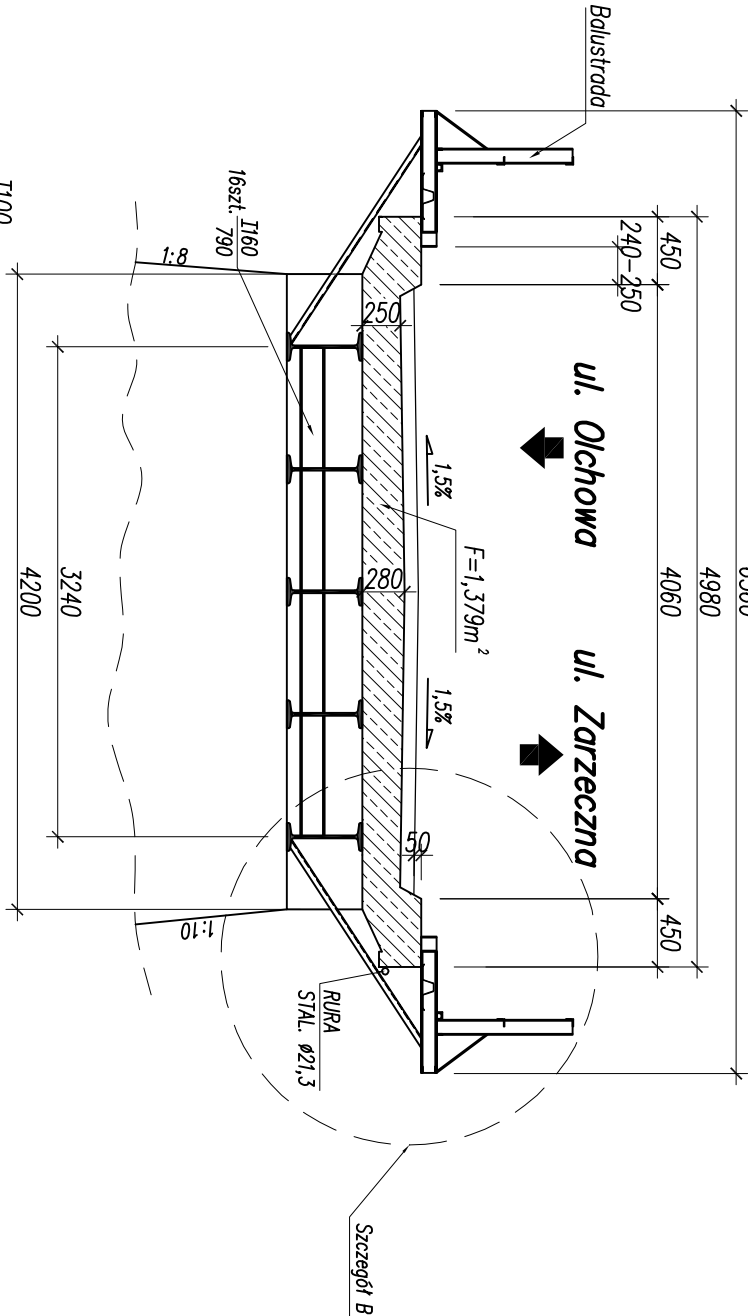
Szczegóły B

SKALA 1:20



PRZĘKROJ A-A

SKALA 1:50



ul. Olchowa

ul. Zarzeczna

Szczegóły B

INWESTOR:		ZARZĄD DRÓG POWIATOWYCH W BIELSKU – BIAŁEJ UL. TADEUSZA REGERA 81 43-382 BIELSKO – BIAŁA	
ZADANIE:		Rozbiórka istniejącego i budowa nowego mostu w ciągu DP 4439S Ligota–Bronów Mędzyrzecze w miejscowości Bronów	
SKALA:	1:20, 1:50, 1:100	NR. RYSUNKU:	
DATA:	11.2010	PABW/M-01	
TYTUŁ RYSUNKU: INWENTARYZACJA GEOMETRYCZNA			
FUNKCJA:	TYTUŁ, IMIĘ, NAZWISKO:	NR. UPRAWNIENI:	PODPIS:
PROJEKTOWAŁ	mgr inż. Lech Marcisz	102/89-88	
ASYSTENT PROJ.			
SPRAWDZIŁ	mgr inż. Andrzej Zaniet	RM6-M-U-3342/77/98	