

Na mapie przedstawiono aktualne dane co do:

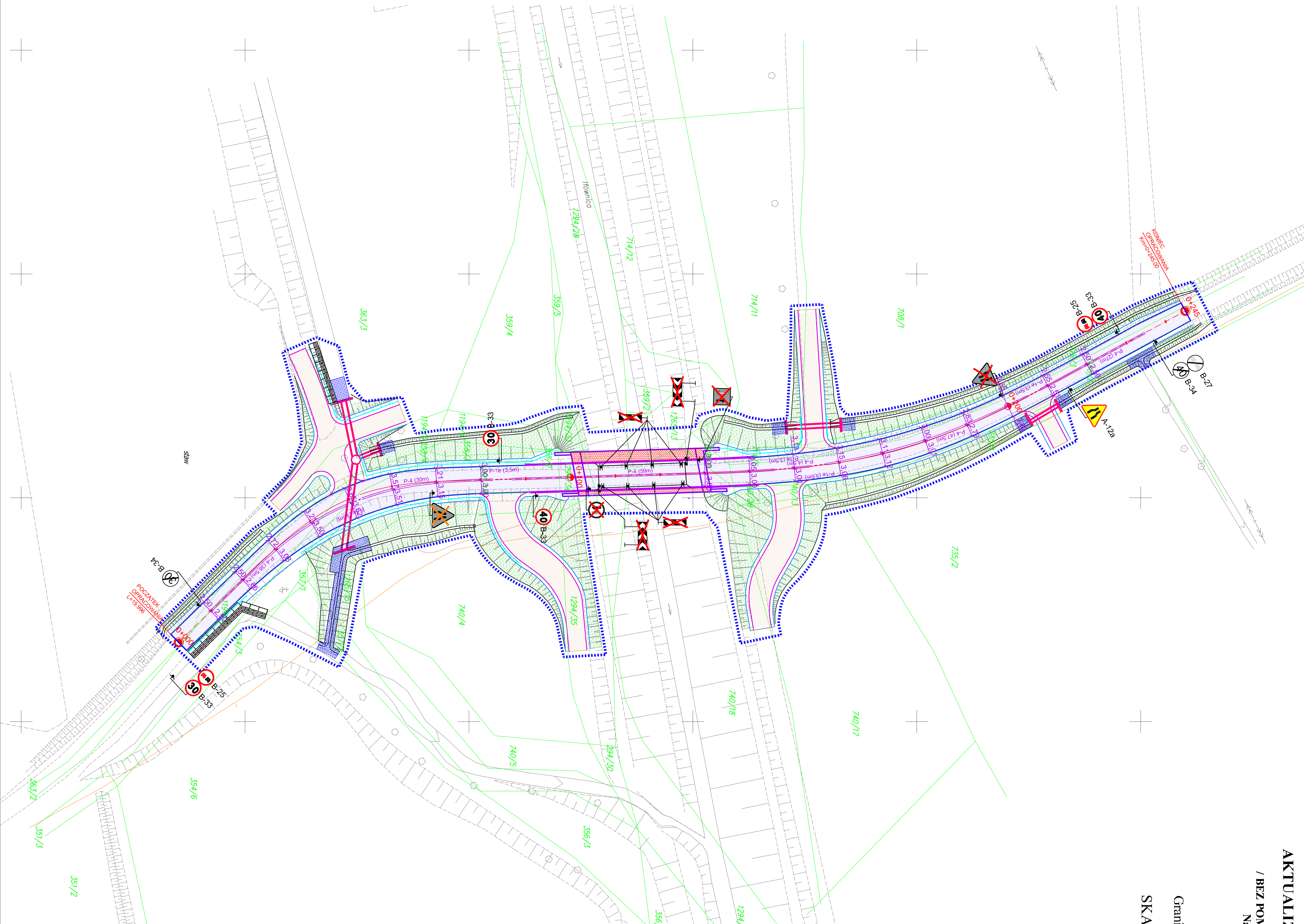
- rzeźby terenu

Bronów most na rzece Ilowica

z przekalowania mapy ewidencyjnej.

zakres: —

Wykonał:



Rodzaj	Nazwa	Liczba sztuk
A-12a	Znaczniki i oznaki - dwustronne (po przeciwnych stronach tegoż znak)	1
B-25	Znak wyprzedzenia	1
B-27	Koniec zakazu wyprzedzania	1
B-33	Organizacja przepływu do 40kmh	2
B-33	Organizacja przepływu do 30kmh	2
B-34	Koniec ograniczenia prędkości do 40kmh	1
B-34	Koniec ograniczenia prędkości do 30kmh	1
RAZEM (liczba nowych sztuk)		9
RAZEM (liczba nowych sztuków)		6





Zestawienie oznakowania pionowego

Rodzaj	Rodzaj	Ilość [szt.]	Długość [m]	Powierzchnia [m ² /linb]	Powierzchnia [m ²]
P-16	Łuk o promieniu przemieszczania	-	17,5	0,12	2,1
P-4	Łuk o promieniu odgięcia	-	207,0	0,24	49,7
RAZEM					51,8




Zestawienie oznakowania poziomego

LEGENDA:

- | |
|--|
| Projekтованне кравягізлі граздні з бетону асфальтовага, без кравягінка |
| Projekтованне кравягізлі граздзow o наварчэнні з кіліца |
| Projekтованне кравягінкі |
| Projekтованне палубца |
| Закрес апрацовакi (граница тэрэн зягнёга pod інвестыцй) |
| Бар'ера SP-06 |

- | | |
|---|---|
|  | Projektowana nawierzchnia jezdni z betonu asfaltowego |
|  | Projektowana nawierzchnia chodników na moście |
|  | Projektowana nawierzchnia wjazdów z kłosa kamiennego 4-31,5 |
|  | Projektowane obsadzenie zielenią |

- Projekowany obiekt mostowy
 - Projekowany przepust
 - Projekowane umocnienie skarp gabionami
 - Projekowane umocnienie skarp i dna rowu płytami żurowymi

- Projekowane oznakowanie pionowe:
- B-33 
- Isintiejące oznakowanie pionowe do likwidacji 
- Isintiejące oznakowanie pionowe do przesunięcia 

INWESTOR:		ZARZĄD DRÓG POWIATOWYCH W BIELSKU – BIAŁEJ	
		UL. TADEUSZA REGERA 81 43-382 BIELSKO – BIALA	
ZADANIE:		Rozbórka istniejącego i budowa nowego mostu w ciągu DP 4439S Ligota–Bronów Międzyrzecz w miejscowości Bronów	
SKALA:	1:500	DOR/03	
DATA:	11.2010		
TYTUŁ RYSUNKU:		DOCELOWA ORGANIZACJA RUCHU	
FUNKCJA:	TYTUŁ, IMIĘ, NAZYSKO:	NR. UPRAWNIENI:	PODS:
PROJEKTOWAŁ	mgr inż. Lech Marcisz	102/39-88	
ASISTENT PROJ.	mgr inż. Jan Pomnik		
SPRACOWZIL	mgr inż. Andrzej Zonit		
		RM-B-M-U-334/77/98	<i>Jan Pomnik</i>