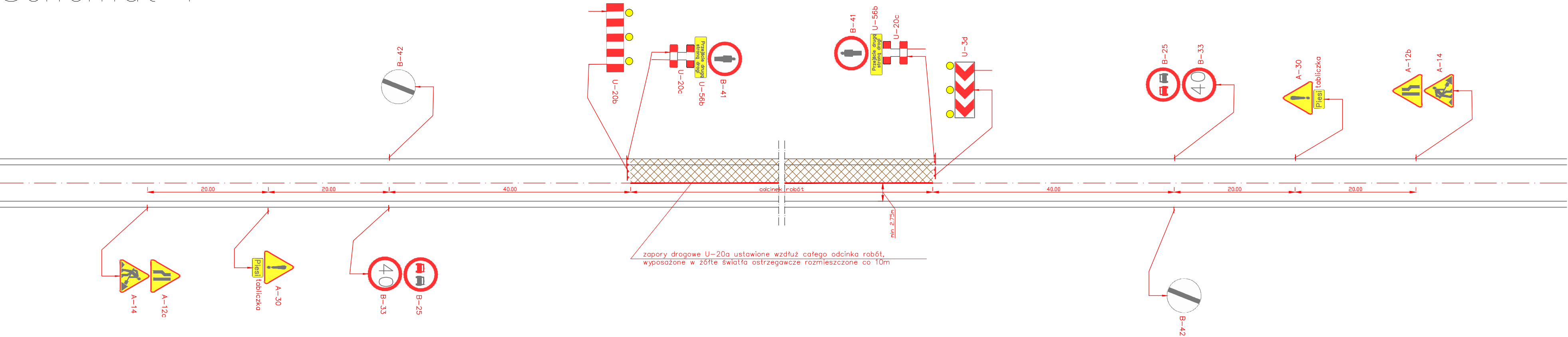
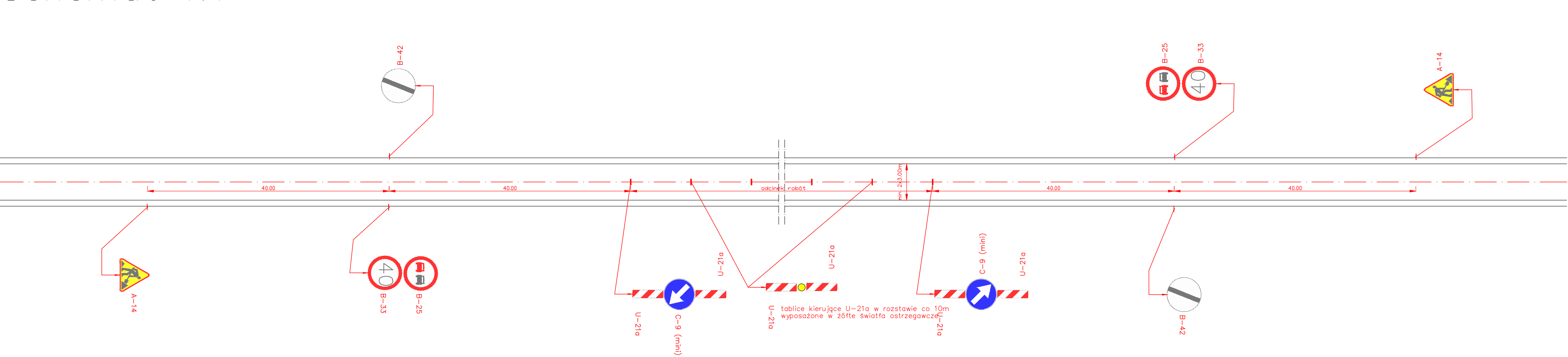



Schemat 1



Schemat 1.1



UWAGA:  
1. W przypadku występowania obszaru niezabudowanego należy ustawić oznakowanie zgodnie z rys. nr 20 dla odcinka w którym występuje ten obszar.

		Konsorcjum firm:	
		Marcin Zieliński ul. Lwowska 55/2 34-100 Wadowice	Dariusz Augustyn ul. Brzozowa 5 34-400 Nowy Targ
Temat: Przebudowa drogi powiatowej 4444S ul. Bestwińska w Czechowicach – Dziejach i ul. Krakowska w Bestwinie wraz z przebudową skrzyżowania z drogą powiatową 4116S ul. Legionów			
Branża: DROGOWA			Data: grudzień 2009
Część: PROJEKT CZASOWEJ ORGANIZACJI RUCHU			Skala: 1:500
Tytuł rys.: Schematy 1 i 1.1			Nr rys. 9
 Powiat Bielski ul. Piastowska 40 43-300 Bielsko-Biała		Lokalizacja:	
		Województwo:	śląskie
		Powiat:	bielski
		Miejscowość:	Czechowice Dziejce – Bestwin
Funkcja:	Imię, Nazwisko:	Nr uprawnień	Podpis:
Opracował:	mgr inż. Dariusz Augustyn		
	mgr inż. Marcin Zieliński		