

**WIDOK Z GÓRY**  
SKALA 1:1000

**LEGENDA:**

- Odbudowa nawierzchni - warstwa ścieralna i wiążąca
- Odbudowa nawierzchni i podbudowy
- Umocnienie koszami stało-kamiennymi korpusu drogi
- Warstwa ścieralna na całej szerokości, gr. 4cm

**Zakład Remontowo-Budowlany - BUDOWNOŚĆ LAS, ul. Złotopolska 64**

**Investor:** Zarząd Dróg Powiatowych w Białym-Białej, ul. T. Rejzera 81

**Data:** 03.2011

**Investycja:** ODBUDOWA DROGI POWIATOWEJ NR 4481S PORABKA - KOZUBNIK UL. MAŁA PUSZCZA W MAŁEJ PUSZCZY OD KM 1+000 DO KM 1+400 - USZKODZONEJ W CZASIE POWODZI W 2010 R.





**Projektant:** mgr inż. Jerzy Kozłowski

**Opracowanie:** inż. Jan Sobaniak

**Temat:** WIDOK Z GÓRY

**Skala:** 1:1000

**Nr rys.:** 2

-  Odbudowa nawierzchni - warstwa ścieralna i wiążąca
-  Odbudowa nawierzchni i podbudowy
-  Umocnienie kosztami stało- kamiennymi korpusu drogi
-  Warstwa ścieralna na całej szerokości, gr. 4cm

|  |  |              |              |  |
|--|--|--------------|--------------|--|
| <b>Zakład Remontowo Budowlany - BUDOWMOST LAS, ul. Złotopiętańska 64</b> |  |              |              |  |
| Investor   | Zarząd Drog Powiatowych w Bielesku-Białej<br>43-382 Bielesko-Biała, ul. T. Regeta 81   | Data         | 03.2011      |  |
| Investycja   | ODBIUDOWA DROGI POWIATOWEJ NR 4481'S<br>PORĄBKĄ – KOZUBNIK UL. MAŁA PUSZCZA W<br>MAŁEJ PUSZCZY OD KM 1+000 DO KM 1+400 –<br>USZKODZONEJ W CZASIE POWODZI W 2010 R. |              |              |  |
| Projektant   | mgr inż. Jerzy Koziołek<br>inż. Jan Sobaniak   |              |              |  |
| Opracowanie  | Tadeusz Bogdat   |              |              |  |
| Skala<br>1:1000  | Temat<br>rysunku   | WIDOK Z GÓRY | Nr rys.<br>2 |  |