

SKALA 1: 500

s. m. z. 172. 321. 1514
172. 321. 1532
172. 321. 1534
172. 321. 1543

Układ współrzędnych - '1994
Poziom odniesienia - KRON.

Objekt : Potok MAŁA PUSZCZ

Öbrêb : Porąbka

Gmina : Porąbka

Powiat : bielski

Wojew. : śląski








Niniejsza mapa sporządzono na podstawie wektoryzacji mapy zasadniczej, mapy ewidencyjnej i pomiaru aktualizacji syt. wys. i uzbrojenia podziemnego. Granice działek wniesiono na podstawie przeskalowania mapy ewidencyjnej w skali 1:2880 bez pomiaru granic.

015 Treść mapy zgodna z terenem w zakresie syt. wys. i uzbrojenia
podziemnego wg stanu na dn. 31.07.2006r.

Nr. ks. rob. 26/200

Wykonał

☒ Most nad złobę

-  Most nad złobem
-  Przepust na dopływie
-  Opaska brzegowa typ "A"
-  Opaska brzegowa typ "B"
-  Most wg projektu Firmy BUDROMOST
-  Zakres wniosku o wydanie decyzji pozwolenia na budowę
-  Zakres uciążliwości i oddziaływania inwestycji

Zastrzegę sobie wszelkie prawa wynikające z ustawy o prawie autorskim. Rysunek niniejszy nie może być przerysowywany, uzupełniany lub odstępiony komukolwiek, a wszelkie prawa do niego są zastrzeżone.

staand

Ośrodek Usług Inżynierskich
"STAAND" sp. z o.o. Kraków
ul. Kasprowicza 22
tel (0-12) 413-16-02, fax. 410-19-31

1 : 500	Dokument
	32
	Wydanie
	Nr rysunku

Opis :
Odbudowa koryta potoku Mała Puszcza w km
0+748-1+550 w m. Porąbka, gm. Porąbka, pow.
bielski, woj. śląskie.

Nazwa rysunku:
Plan zagospodarowania terenu.

Stadium	Nr umowy :
PB	90/UR/2006
Współ autorów	Nazwisko i imię
Projektant	B. Biel
Asystent projektanta	A. Zmorzyński
Opróczający	T. Kawalec

08.2006	0
inność nawien	Podpis
le hydrotechniczne nr. 359/91	
racji- budowlona 2020/POK/03	