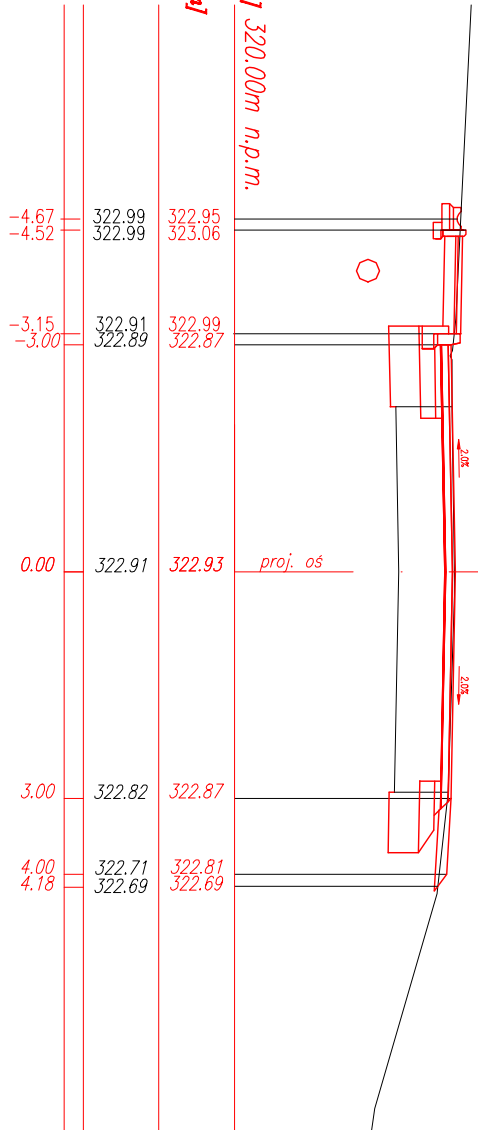


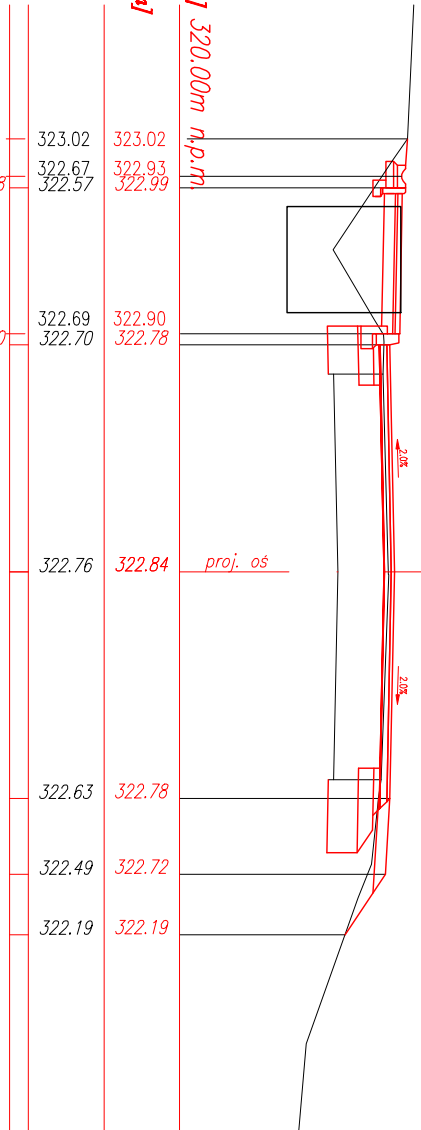
PRZEMKÓU POPRZECZNY 1
km 0+001.00

Wkrop	=	1,51 m ²
Nsosp	=	0,04 m ²
H(ist.)	=	4,01 m
H(proj.)	=	0,00 m
H(proj.)	=	0,00 m
Worstwo	=	0,00 m ²



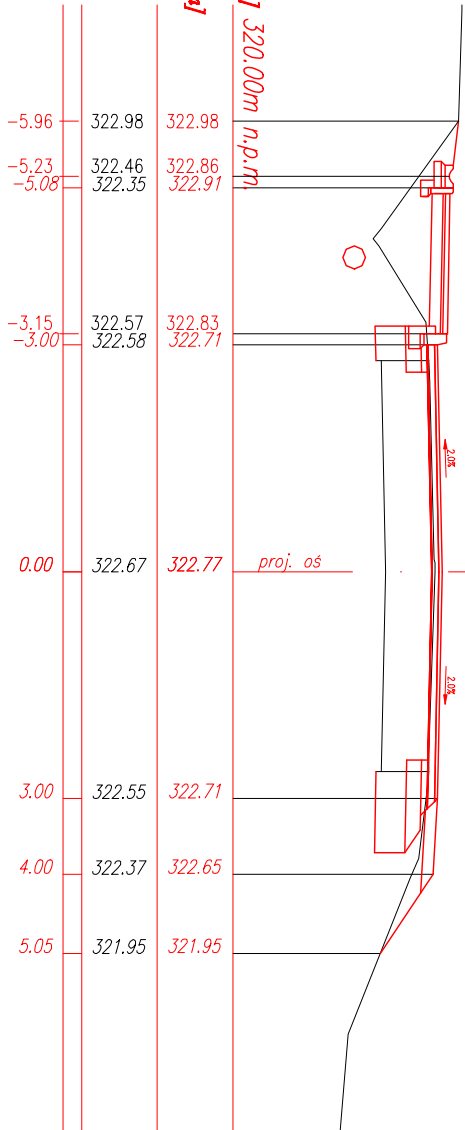
PRZEMKÓU POPRZECZNY 2
km 0+025.00

Wkrop	=	0,99 m ²
Nsosp	=	1,09 m ²
H(ist.)	=	3,71 m
H(proj.)	=	1,10 m
H(proj.)	=	1,10 m
Worstwo	=	0,00 m ²



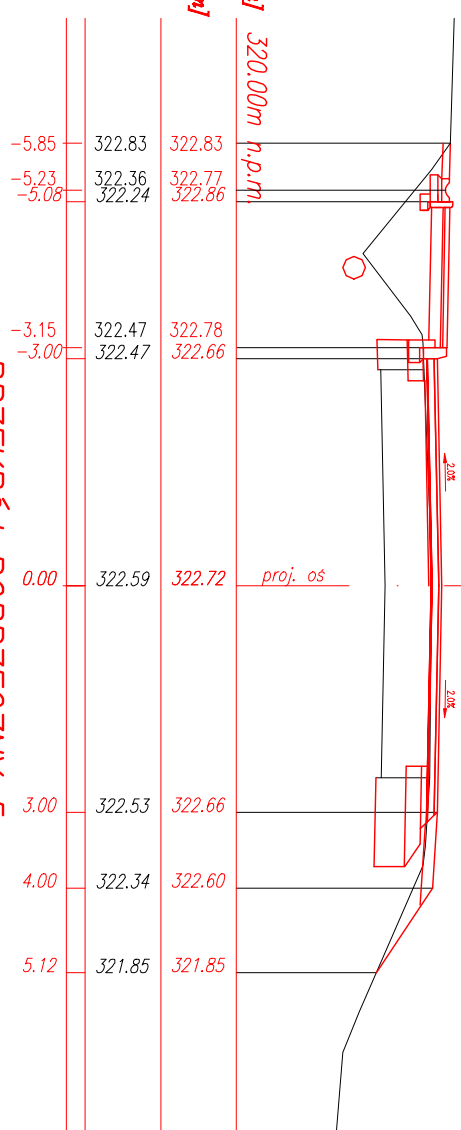
PRZEMKÓU POPRZECZNY 3
km 0+045.55

Wkrop	=	0,91 m ²
Nsosp	=	1,37 m ²
H(ist.)	=	6,25 m
H(proj.)	=	1,53 m
H(proj.)	=	1,53 m
Worstwo	=	0,00 m ²



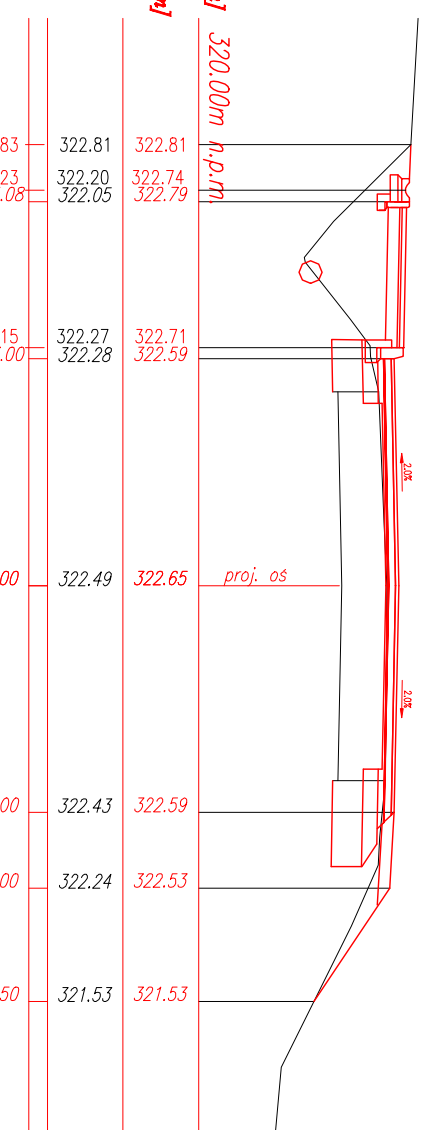
PRZEMKÓU POPRZECZNY 4
km 0+060.00

Wkrop	=	0,91 m ²
Nsosp	=	1,37 m ²
H(ist.)	=	6,25 m
H(proj.)	=	1,54 m
H(proj.)	=	1,54 m
Worstwo	=	0,00 m ²



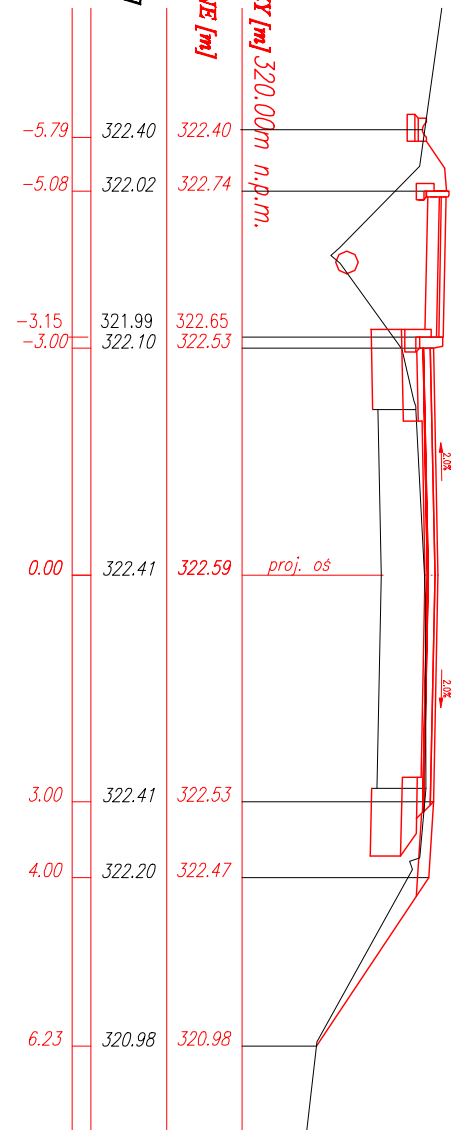
PRZEMKÓU POPRZECZNY 5
km 0+080.00

Wkrop	=	0,91 m ²
Nsosp	=	2,01 m ²
H(ist.)	=	7,26 m
H(proj.)	=	1,96 m
H(proj.)	=	1,96 m
Worstwo	=	0,04 m ²



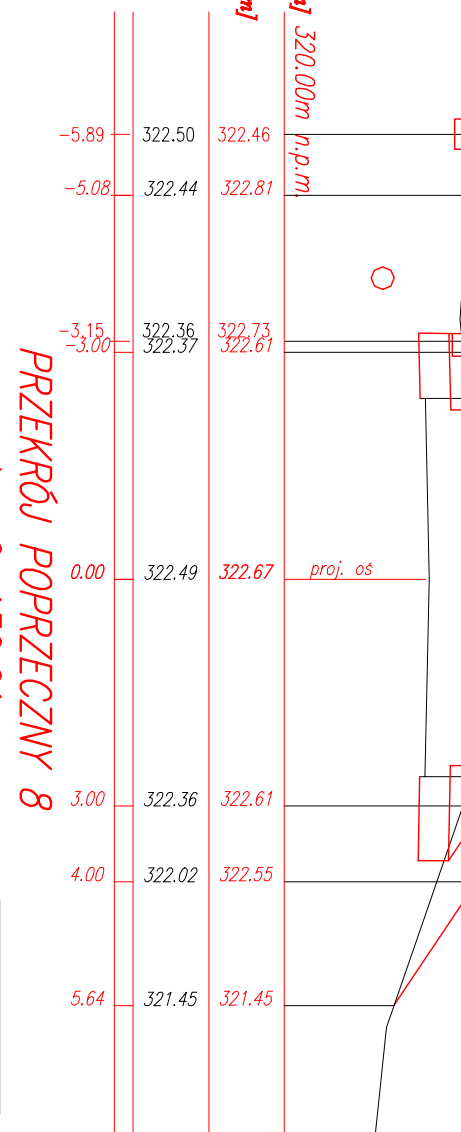
PRZEMKÓU POPRZECZNY 6
km 0+100.00

Wkrop	=	0,96 m ²
Nsosp	=	2,26 m ²
H(ist.)	=	3,15 m
H(proj.)	=	3,15 m
H(proj.)	=	3,15 m
Worstwo	=	0,08 m ²



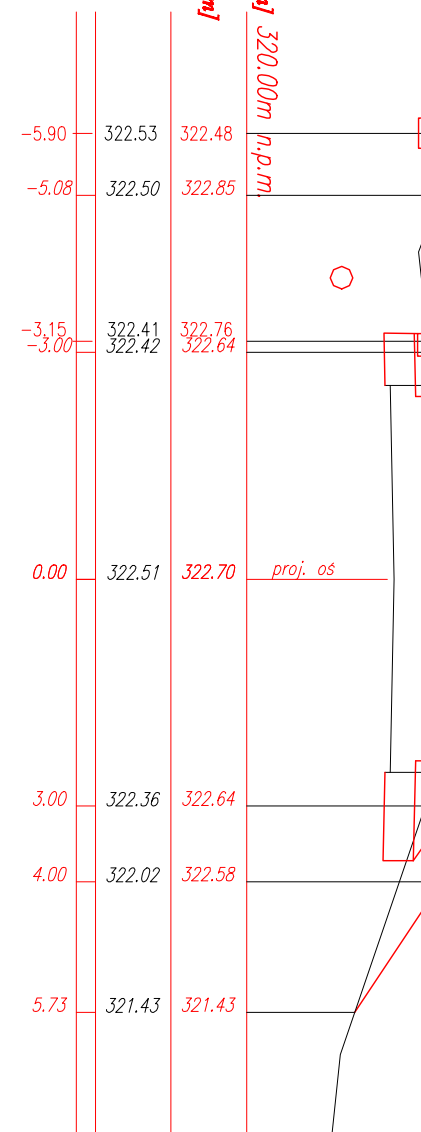
PRZEMKÓU POPRZECZNY 7
km 0+120.00

Wkrop	=	1,00 m ²
Nsosp	=	1,16 m ²
H(ist.)	=	6,18 m
H(proj.)	=	2,41 m
H(proj.)	=	2,41 m
Worstwo	=	0,02 m ²



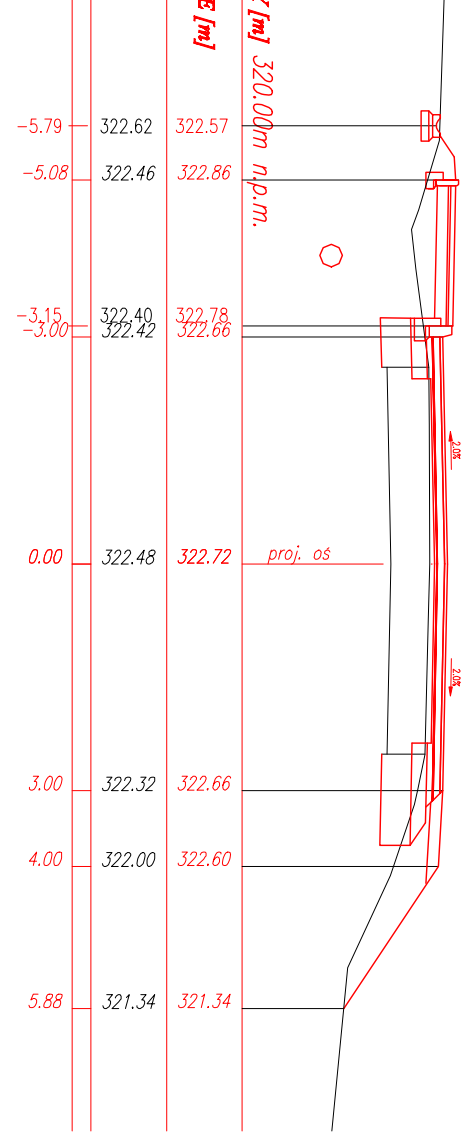
PRZEMKÓU POPRZECZNY 8
km 0+130.61

Wkrop	=	0,89 m ²
Nsosp	=	1,31 m ²
H(ist.)	=	6,86 m
H(proj.)	=	2,55 m
H(proj.)	=	2,55 m
Worstwo	=	0,10 m ²




PRZEMKÓU POPRZECZNY 9
km 0+150.00

Wkrop	=	0,82 m ²
Nsosp	=	1,58 m ²
H(ist.)	=	6,97 m
H(proj.)	=	2,60 m
H(proj.)	=	2,60 m
Worstwo	=	0,28 m ²



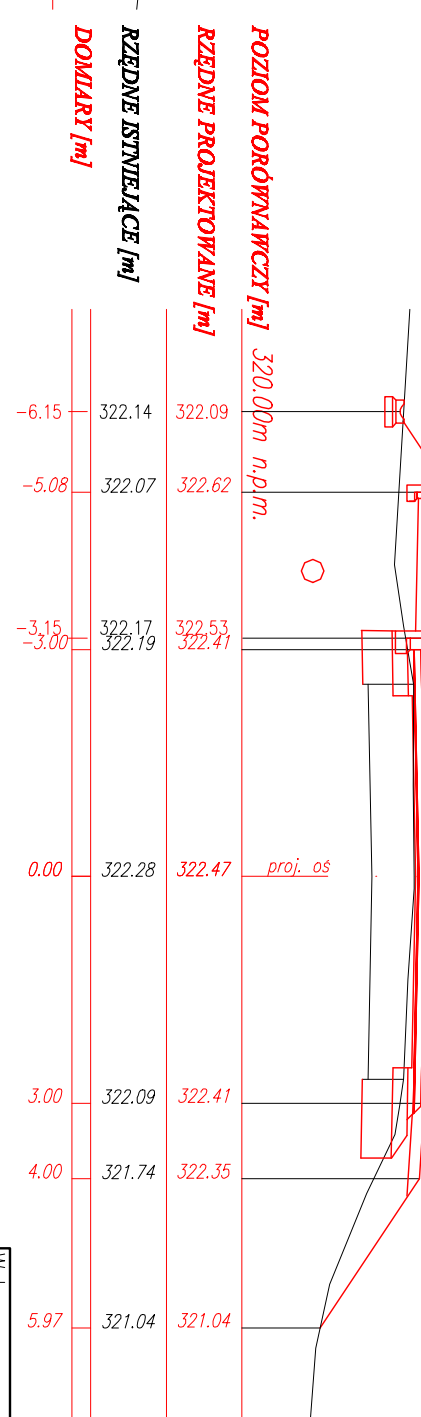
PRZEMKÓU POPRZECZNY 10
km 0+175.00

Wkrop	=	0,82 m ²
Nsosp	=	1,67 m ²
H(ist.)	=	7,08 m
H(proj.)	=	6,22 m
H(proj.)	=	6,22 m
Worstwo	=	0,22 m ²



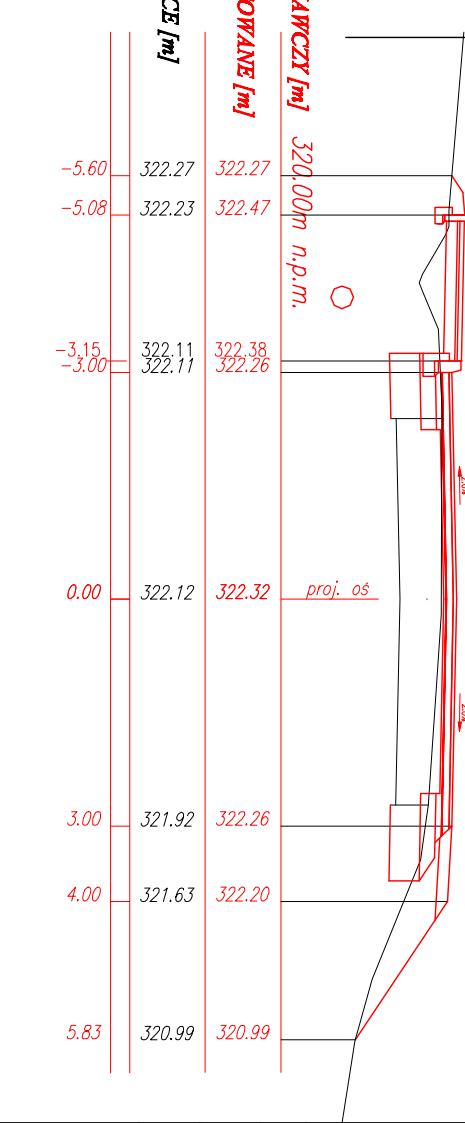
PRZEMKÓU POPRZECZNY 11
km 0+197.94

Wkrop	=	0,83 m ²
Nsosp	=	1,19 m ²
H(ist.)	=	7,19 m
H(proj.)	=	3,12 m
H(proj.)	=	3,12 m
Worstwo	=	0,18 m ²



PRZEMKÓU POPRZECZNY 12
km 0+220.00

Wkrop	=	0,87 m ²
Nsosp	=	1,27 m ²
H(ist.)	=	6,64 m
H(proj.)	=	2,47 m
H(proj.)	=	2,47 m
Worstwo	=	0,24 m ²



Wykonawca:	MBD Projekt Marcin Zieliński ul. Lwowska 55/2, 34-100 Wadowice			Projektowanie Nadzory Budowy Drog Krzysztof Kozłowski ul. Kameliaka 67/12, 34-100 Wadowice		
Temat:	Przebudowa drogi powiatowej 4485S Bielsko-Wiśniowice-Lawiszowice w miejscowości: Piszczowice (ETAP I)					
Brutto:	DROGOWA			Data: maj 2009		
Część:	PROJEKT WYKONAWCZY			Skala:		
Tytuł rys.:	PRZEMKÓU POPRZECZNE, ETAP I – cz. 1			Nr rys. 5.1		
Inwestor:	 Powiat Bielski ul. Piłsudskiego 40 43-300 Bielsko-Biala			Lokalizacja:		
Funkcja:				Imię, Nazwisko:		
Projektant:				Krzysztof Kozłowski		
				Nr. uprawnień		
	Ignacy Półtorak			Piszczowice		
	mgr inż. Doruszy Augustyn			Bielski		
	mgr inż. Marcin Zieliński			słuskie		
Opracował:	inż. Bartłomiej Henzel			Powiat		