

Część rysunkowa




















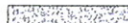








STAROSTWO POWIATOWE
w Bielsku-Białej
ul. Piastowska 40
43-200 Bielsko-Biała

Spis rysunków:

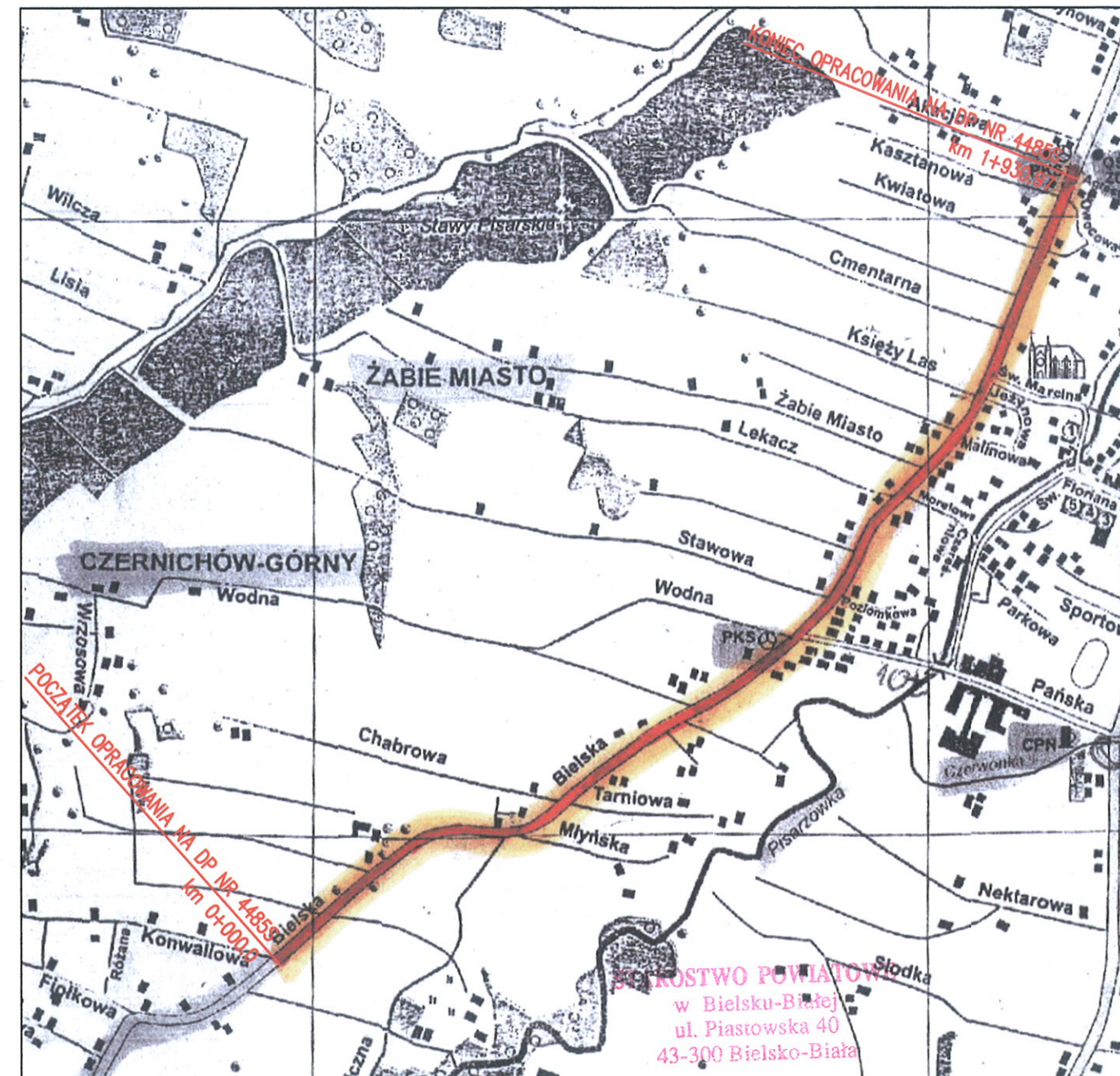
1. Orientacja	Rys. nr 1
2. Schemat 1 i 1.1	Rys. nr 2
3. Schemat 2 i 2.1	Rys. nr 3
4. Schemat 3 i 3.1	Rys. nr 4
5. Schemat 4 i 4.1	Rys. nr 5
6. Schemat 5 i 5.1	Rys. nr 6
7. Schemat 6 i 6.1	Rys. nr 7
8. Schemat 7 i 8	Rys. nr 8
9. Schemat 9 i 10	Rys. nr 9
10. Schemat 11	Rys. nr 10

STAROSTWO POWIATOWE
w Bielsku-Białej
ul. Piastowska 40
43-300 Bielsko-Biała

LEGENDA:

-  - PROJEKTOWANY KRAWĘŻNIK BETONOWY 20/30 WYSOKI
-  - PROJEKTOWANY KRAWĘŻNIK BETONOWY 20/30 OBNIŻONY (obniżenie krawężnika do 4cm)
-  - PROJEKTOWANY KRAWĘŻNIK BETONOWY 20/30 OBNIŻONY (obniżenie krawężnika do 2cm na przejściach dla pieszych)
-  - PROJEKTOWANA KRAWĘDŹ JEZDNI
-  - PROJEKTOWANY KRAWĘŻNIK BETONOWY 15X25
-  - PROJEKTOWANE OBRZEŻE BETONOWE 8X30
-  - PROJEKTOWANA KRAWĘDŹ POBOCZA
-  - PROJEKTOWANE OBNIŻENIE W CHODNIKU
-  - PROJEKTOWANA KRAWĘDŹ ZJAZDU
-  - PROJEKTOWANY ŚCIEK KOLEJOWY
-  - PROJEKTOWANE STUDZIENKI ŚCIEKOWE
-  - SCHEMAT POCHYLENIA POPRZECZNEGO JEZDNI
-  - CHODNIK
-  - PRZEJAZDY PRZEZ CHODNIK
-  - OBNIŻENIE CHODNIKA (do 2cm na przejściach dla pieszych)
-  - ZATOKA AUTOBUSOWA
-  - NAWIERZCHNIA BITUMICZNA NA WLOTACH PODPORZĄDKOWANYCH W OBRĘBIE SKRZYŻOWAŃ
-  - NAWIERZCHNIA BITUMICZNA NA ZJAZDACH
-  - NAWIERZCHNIA Z KRUSZYWA NA ZJAZDACH
-  - NAWIERZCHNIA Z KOSTKI PREFABRYKOWANEJ NA ZJAZDACH
-  - WYSPA WYSOKA Z KOSTKI BETONOWEJ
-  - WYSPA NISKA Z KOSTKI BETONOWEJ
-  - PROJEKTOWANE OZNAKOWANIE POZIOME CIENKOWARSTWOWE
-  - ISTNIEJĄCE OZNAKOWANIE POZIOME
-  - ISTNIEJĄCE OZNAKOWANIE PIONOWE
-  - PROJEKTOWANE OZNAKOWANIE PIONOWE
-  - LIKWIDOWANE OZNAKOWANIE PIONOWE
-  - ELEMENTY [RZEZNACZONE DO LIKWIDACJI]

STAROSTWO POWIATOWE
w Bielsku-Białej
ul. Piastowska 40
43-300 Bielsko-Biała

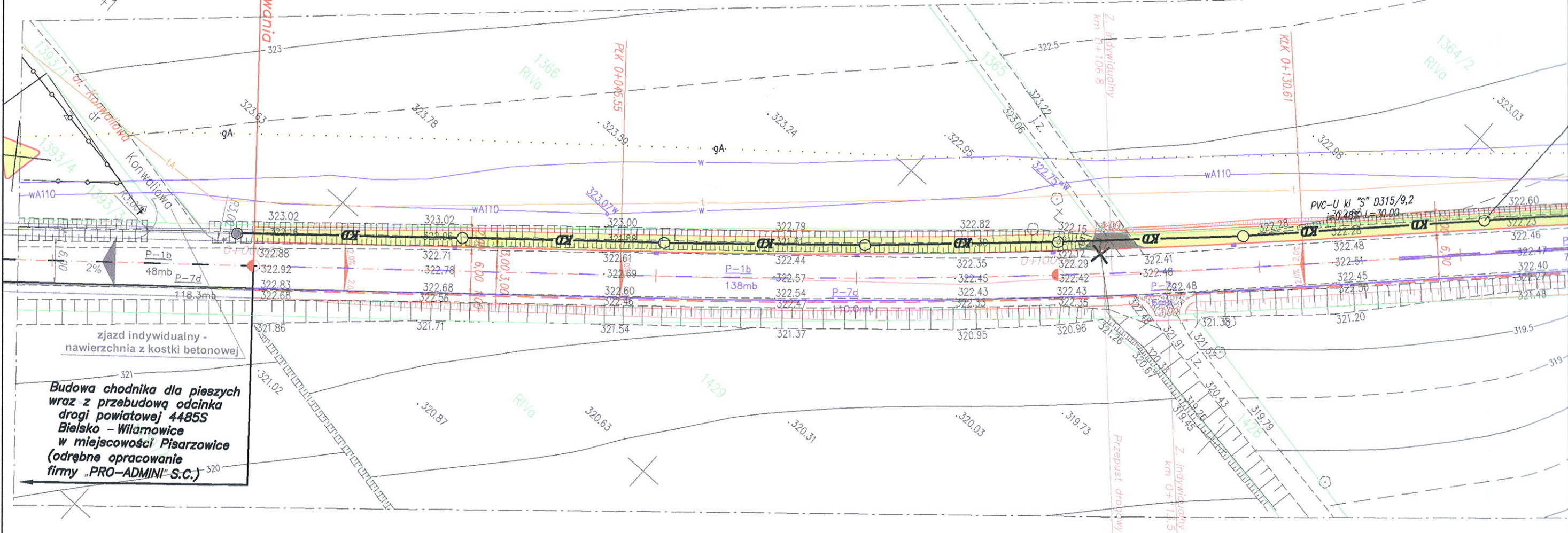


Wykonawca:		MBD Projekt Marcin Zieliński ul. Lwowska 55/2, 34-100 Wadowice		Projektowanie Nadzory Budowy Dróg Krzysztof Kozłowski ul. Karmelicka 67/12, 34-100 Wadowice		
Temat:		Przebudowa drogi powiatowej 4485S Bielsko-Wilamowice-Jawiszowice w miejscowości Pisarzowice				
Branża:		DROGOWA		Data: marzec 2009		
Część:		PROJEKT STAŁEJ ORGANIZACJI RUCHU		Skala: 1:10000		
Tytuł rys.:		ORIENTACJA		Nr rys. 1		
Inwestor:		Lokalizacja:				
		Województwo:		śląskie		
		Powiat:		bielski		
		Miejscowość:		Pisarzowice		
Funkcja:	Imię, Nazwisko:		Nr uprawnień		Podpis:	
Projektant:	Krzysztof Kozłowski		83/93 B-B			
Opracował:	mgr inż. Dariusz Augustyn					
	mgr inż. Marcin Zieliński					

541.242.1623
541.242.1641

Początek opracowania
km 0+000.00

$R=1000m$
 $g=4.8734^\circ$
 $T=42.55m$
 $L=85.056m$
 $W=0.905m$



zjazd indywidualny -
 nawierzchnia z kostki betonowej

Budowa chodnika dla pieszych
wraz z przebudową odcinka
drogi powiatowej 4485S
Bielsko - Wilamowice
w miejscowości Pisarzowice
(odrębne opracowanie
firmy "PRO-ADMINI" S.C.)

PVC-U kl "S" D315/9,2
i=0.28% L=30.00

Przebieg drogi

STAROSTWO POWIATOWE
w Bielsku-Białej
ul. Piastowska 40
43-300 Bielsko-Białe

KT.PJ. 5422-A/10

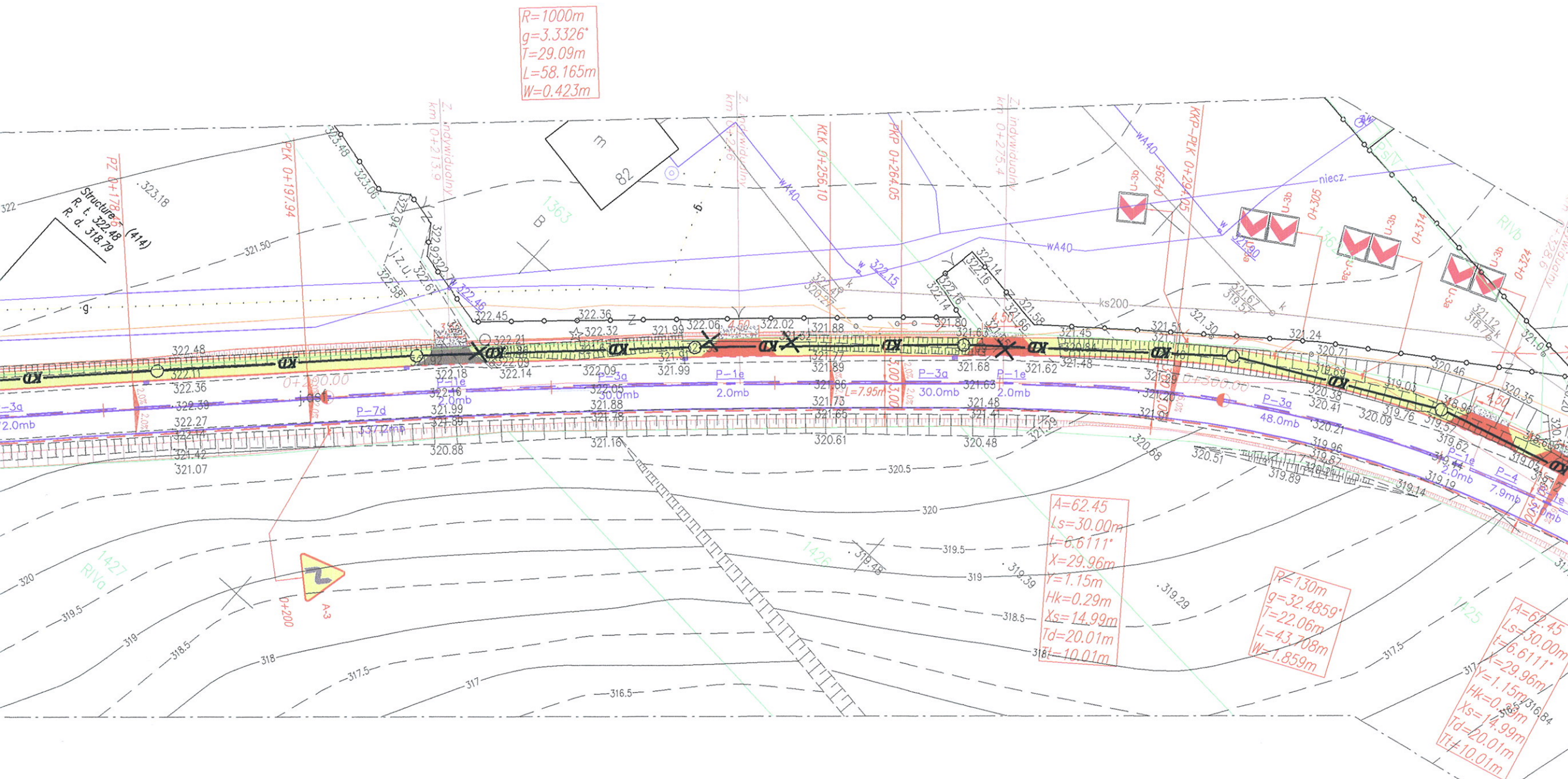
Z A
pod warunkiem

KT.PJ. 5422-

Termin ważności za

Bielsko-Biała, dn.

z



Wykonawca:	MBD Projekt Marcin Zieliński ul. Lwowska 55/2, 34-100 W
Temat:	Przebudowa Bielsko-Wilamowice-Ja
Branża:	DROGOWA
Część:	PROJEKT STAŁEJ ORGAN
Tytuł rys.:	PLAN SYTUACYJNY - cz
Inwestor:	Powiat Bielski ul. Piastowska 43-300 Bielsko
Funkcja:	Imię, Nazwisko:
Projektant:	Krzysztof Kozłowski
Opracował:	mgr inż. Dariusz August mgr inż. Marcin Zieliński

STAROSTWO POWIATOWE
w Bielsku-Białej
ul. Piastowska 40
43-300 Bielsko-Biała

KT. PJ. 5422-A/16/09

ZATWIERDZAM

~~pod warunkiem~~ zgodnie z pismem


KT. PJ. 5422-A/16/09


Termin ważności zatwierdzenia projektu 31.12.2014r.

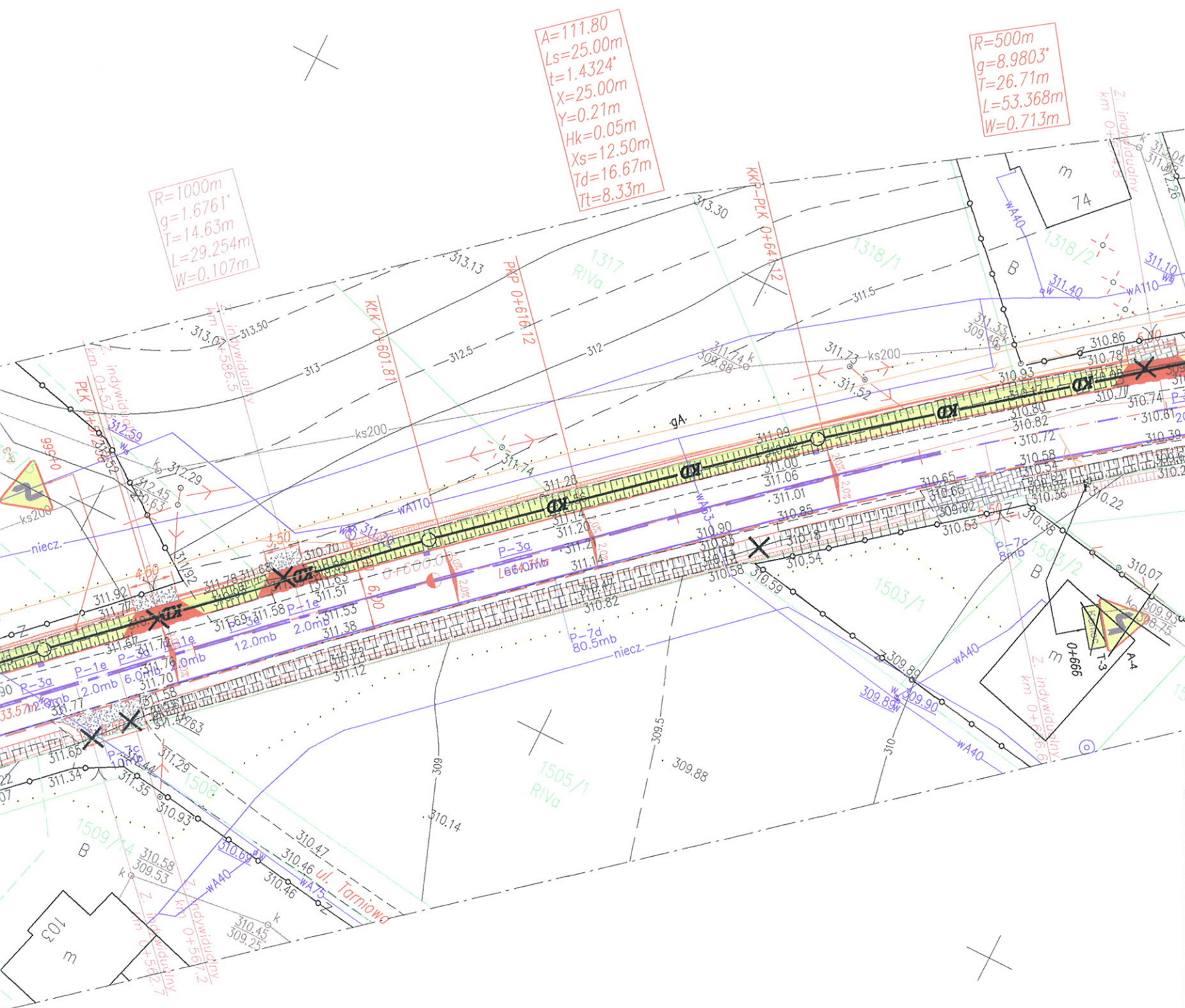
Bielsko-Biała, dn. 2.06.2009r.




Z up. STAROSTY


Bogusław Jakubiec
Naczelnik Wydziału
Komunikacji i Transportu

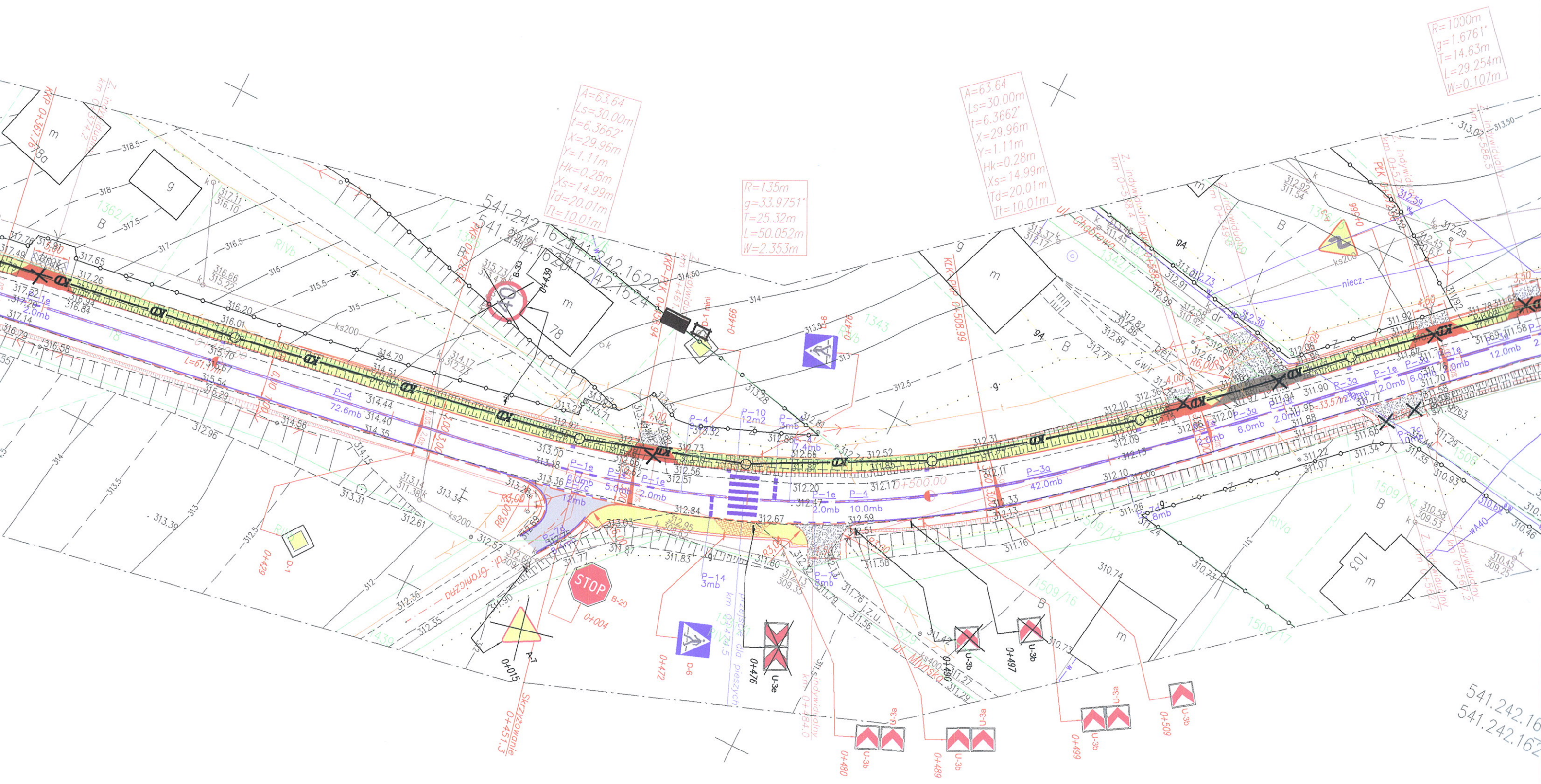
Wykonawca:		MBD Projekt Marcin Zieliński ul. Lwowska 55/2, 34-100 Wadowice		Projektowanie Nadzory Budowy Dróg Krzysztof Kozłowski ul. Karmelicka 67/12, 34-100 Wadowice	
Temat: Przebudowa drogi powiatowej 4485S Bielsko-Wilamowice-Jawiszowice w miejscowości Pisarzowice					
Branża: DROGOWA				Data: kwiecień 2009	
Część: PROJEKT STAŁEJ ORGANIZACJI RUCHU				Skala: 1:500	
Tytuł rys.: PLAN SYTUACYJNY – cz. 1				Nr rys. 2	
Inwestor:  Powiat Bielski ul. Piastowska 40 43-300 Bielsko-Biała		Lokalizacja:			
		Województwo:		śląskie	
		Powiat:		bielski	
		Miejscowość:		Pisarzowice	
Funkcja:	Imię, Nazwisko:		Nr uprawnień		Podpis:
Projektant:	Krzysztof Kozłowski		83/93 B-B		
Opracował:	mgr inż. Dariusz Augustyn				
	mgr inż. Marcin Zieliński				

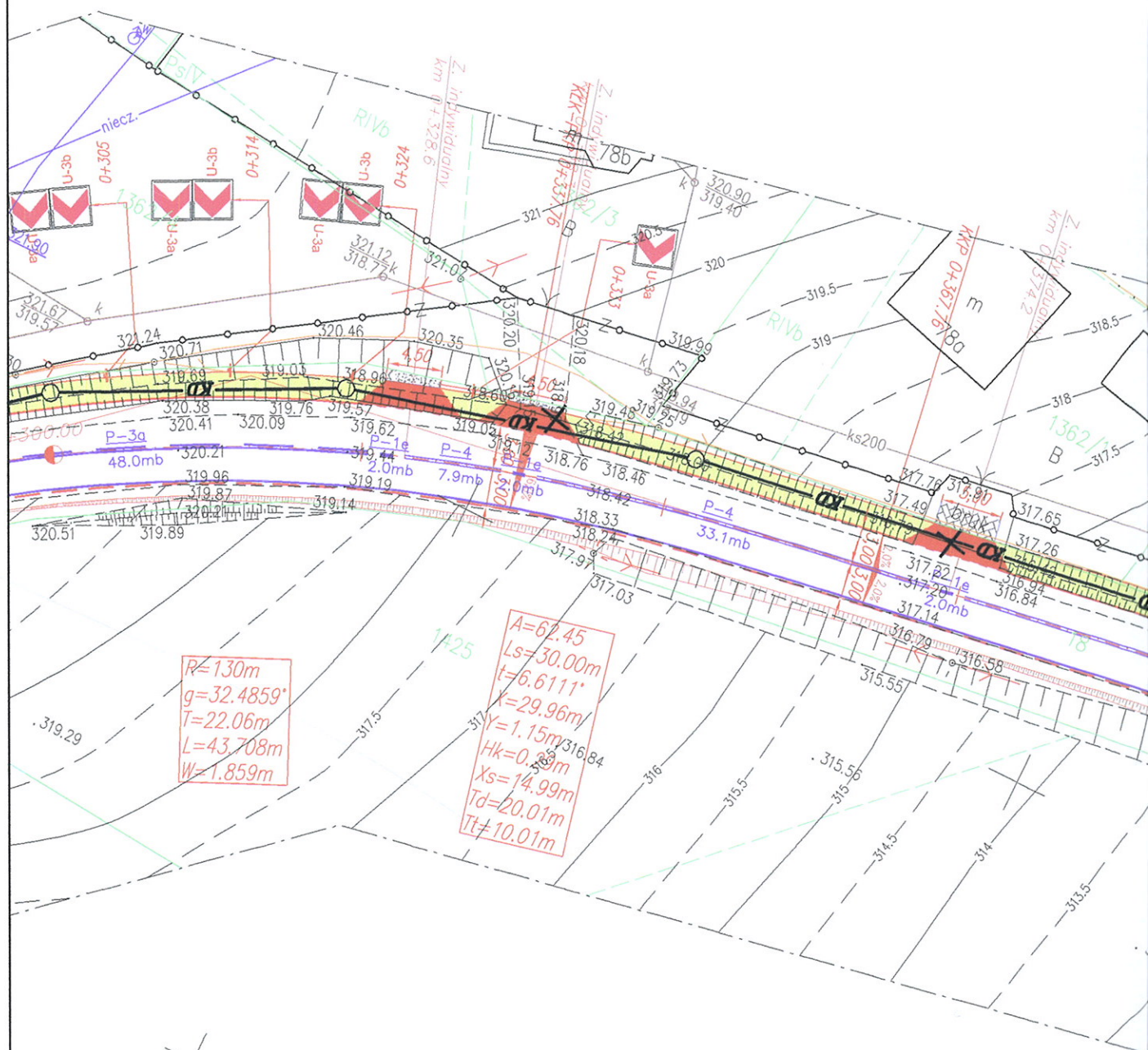


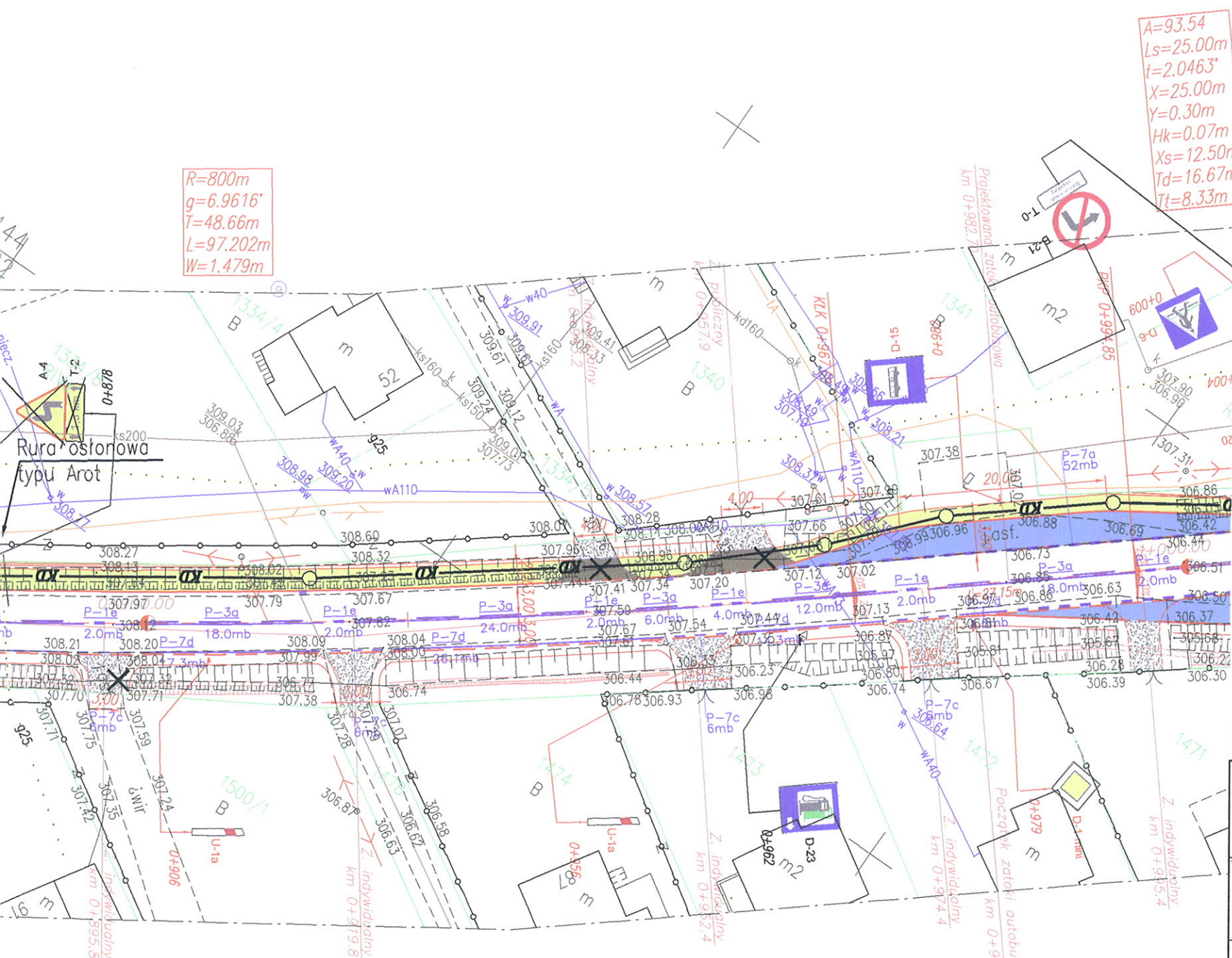
STAROSTWO POWIATOWE
w Bielsku-Białej
ul. Piastowska 40
43-300 Bielsko-Biała

Wykonawca:		MBD Projekt Marcin Zieliński ul. Lwowska 55/2, 34-100 Wadowice		Projektowanie Nadzory Budowy Dróg Krzysztof Kozłowski ul. Karmelicka 67/12, 34-100 Wadowice	
Temat:		Przebudowa drogi powiatowej 4485S Bielsko–Wilamowice–Jawiszowice w miejscowości Pisarzowice			
Branża:		DROGOWA		Data: kwiecień 2009	
Część:		PROJEKT STAŁEJ ORGANIZACJI RUCHU		Skala: 1:500	
Tytuł rys.:		PLAN SYTUACYJNY – cz. 2		Nr rys. 3	
Inwestor:  Powiat Bielski ul. Piastowska 40 43–300 Bielsko–Biała		Lokalizacja:			
		Województwo:		śląskie	
		Powiat:		bielski	
		Miejscowość:		Pisarzowice	
Funkcja:	Imię, Nazwisko:		Nr uprawnień		Podpis:
Projektant:	Krzysztof Kozłowski		83/93 B–B		
Opracował:	mgr inż. Dariusz Augustyn				
	mgr inż. Marcin Zieliński				


541.242.1622
541.242.1624







STAROSTWO POWIATOWE
w Bielsku-Białej
ul. Piastowska 40
43-300 Bielsko-Biała

Wykonawca:		MBD Projekt Marcin Zieliński ul. Lwowska 55/2, 34-100 Wadowice		Projektowanie Nadzory Budowy Dróg Krzysztof Kozłowski ul. Karmelicka 67/12, 34-100 Wadowice	
Temat:		Przebudowa drogi powiatowej 4485S Bielsko-Wilamowice-Jawiszowice w miejscowości Pisarzowice			
Branża:		DROGOWA		Data: kwiecień 2009	
Część:		PROJEKT STAŁEJ ORGANIZACJI RUCHU		Skala: 1:500	
Tytuł rys.:		PLAN SYTUACYJNY – cz. 3		Nr rys. 4	
<div>Inwestor:</div> <div><div>Powiat Bielski ul. Piastowska 40 43-300 Bielsko-Biała</div></div>		Lokalizacja:			
		Województwo:		śląskie	
		Powiat:		bielski	
		Miejscowość:		Pisarzowice	
Funkcja:	Imię, Nazwisko:	Nr uprawnień		Podpis:	
Projektant:	Krzysztof Kozłowski	83/93 B-B			
Opracował:	mgr inż. Dariusz Augustyn				
	mgr inż. Marcin Zieliński				

This technical drawing illustrates a road layout with a main road and several side roads. The main road is shown with multiple lanes, including a central lane labeled 'KD' and side lanes labeled 'P-7c', 'P-7d', 'P-3a', 'P-1a', 'P-2a', 'P-3b', 'P-7e', 'P-7f', 'P-7g', 'P-7h', 'P-7i', 'P-7j', 'P-7k', 'P-7l', 'P-7m', 'P-7n', 'P-7o', 'P-7p', 'P-7q', 'P-7r', 'P-7s', 'P-7t', 'P-7u', 'P-7v', 'P-7w', 'P-7x', 'P-7y', 'P-7z'. The drawing includes numerous elevation points, lane markings, and labels for different road sections and features. Key features include:

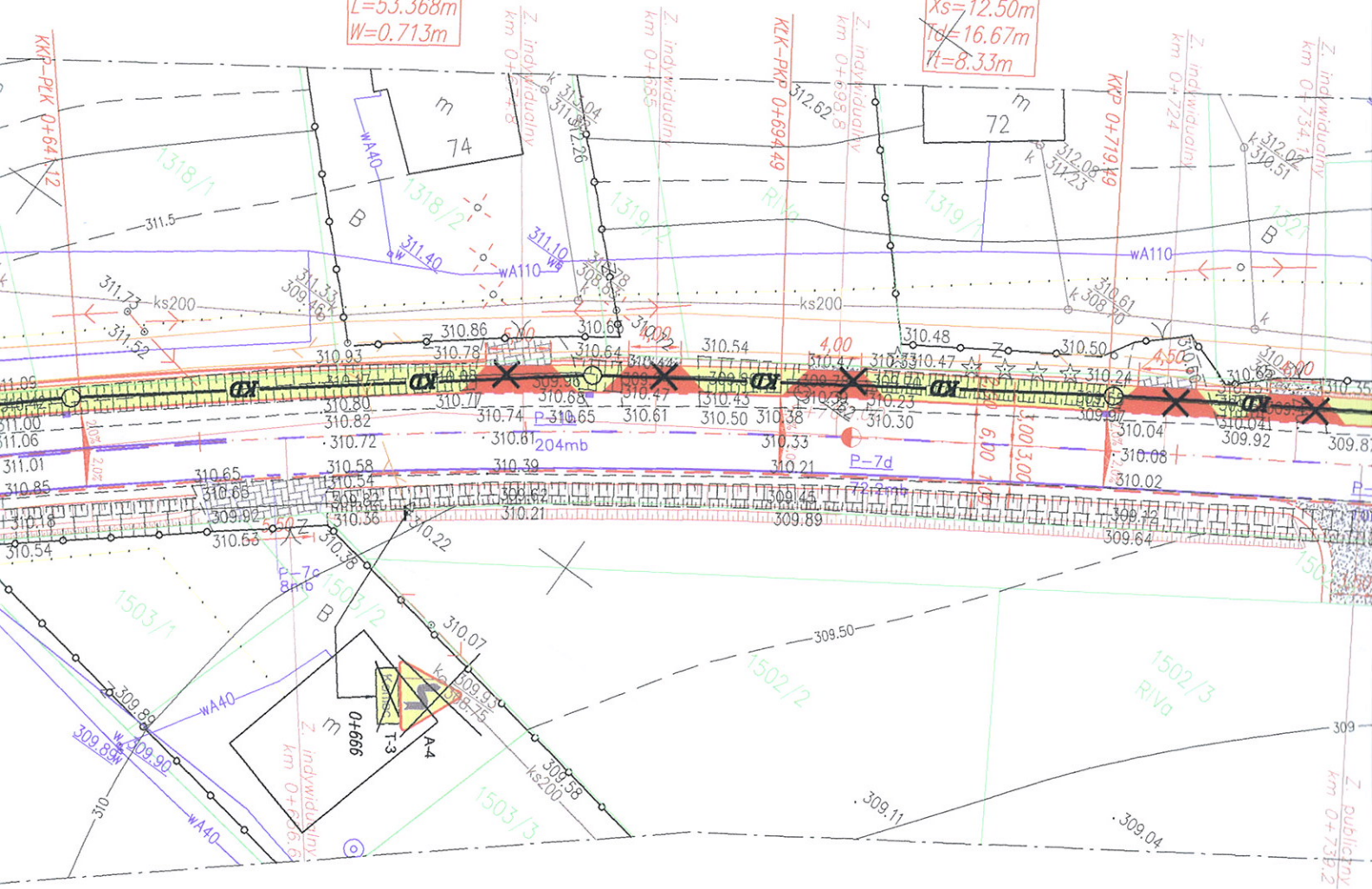
- Side Roads:** Labeled 'R101/1', 'R101/2', 'R101/3', 'R101/4', 'R101/5', 'R101/6', 'R101/7', 'R101/8', 'R101/9', 'R101/10', 'R101/11', 'R101/12', 'R101/13', 'R101/14', 'R101/15', 'R101/16', 'R101/17', 'R101/18', 'R101/19', 'R101/20', 'R101/21', 'R101/22', 'R101/23', 'R101/24', 'R101/25', 'R101/26', 'R101/27', 'R101/28', 'R101/29', 'R101/30', 'R101/31', 'R101/32', 'R101/33', 'R101/34', 'R101/35', 'R101/36', 'R101/37', 'R101/38', 'R101/39', 'R101/40', 'R101/41', 'R101/42', 'R101/43', 'R101/44', 'R101/45', 'R101/46', 'R101/47', 'R101/48', 'R101/49', 'R101/50', 'R101/51', 'R101/52', 'R101/53', 'R101/54', 'R101/55', 'R101/56', 'R101/57', 'R101/58', 'R101/59', 'R101/60', 'R101/61', 'R101/62', 'R101/63', 'R101/64', 'R101/65', 'R101/66', 'R101/67', 'R101/68', 'R101/69', 'R101/70', 'R101/71', 'R101/72', 'R101/73', 'R101/74', 'R101/75', 'R101/76', 'R101/77', 'R101/78', 'R101/79', 'R101/80', 'R101/81', 'R101/82', 'R101/83', 'R101/84', 'R101/85', 'R101/86', 'R101/87', 'R101/88', 'R101/89', 'R101/90', 'R101/91', 'R101/92', 'R101/93', 'R101/94', 'R101/95', 'R101/96', 'R101/97', 'R101/98', 'R101/99', 'R101/100'.
- Engineering Details:** Includes drainage lines, lighting poles, and signage. Labels like 'Z. indywidualny' (individual Z), 'Z. publiczny' (public Z), 'Z. ogólny' (general Z), 'Z. specjalny' (special Z), 'Z. ochronny' (protective Z), 'Z. techniczny' (technical Z), 'Z. ekologiczny' (ecological Z), 'Z. estetyczny' (aesthetic Z), 'Z. historyczny' (historical Z), 'Z. kulturowy' (cultural Z), 'Z. społeczny' (social Z), 'Z. ekonomiczny' (economic Z), 'Z. polityczny' (political Z), 'Z. religijny' (religious Z), 'Z. sportowy' (sports Z), 'Z. rekreacyjny' (recreational Z), 'Z. edukacyjny' (educational Z), 'Z. zdrowotny' (health Z), 'Z. społeczny' (social Z), 'Z. ekonomiczny' (economic Z), 'Z. polityczny' (political Z), 'Z. religijny' (religious Z), 'Z. sportowy' (sports Z), 'Z. rekreacyjny' (recreational Z), 'Z. edukacyjny' (educational Z), 'Z. zdrowotny' (health Z).
- Other Features:** Includes a 'Rura ochronna typu Arot' (Arot type protective pipe), a 'Z. indywidualny' (individual Z), 'Z. publiczny' (public Z), 'Z. ogólny' (general Z), 'Z. specjalny' (special Z), 'Z. ochronny' (protective Z), 'Z. techniczny' (technical Z), 'Z. ekologiczny' (ecological Z), 'Z. estetyczny' (aesthetic Z), 'Z. historyczny' (historical Z), 'Z. kulturowy' (cultural Z), 'Z. społeczny' (social Z), 'Z. ekonomiczny' (economic Z), 'Z. polityczny' (political Z), 'Z. religijny' (religious Z), 'Z. sportowy' (sports Z), 'Z. rekreacyjny' (recreational Z), 'Z. edukacyjny' (educational Z), 'Z. zdrowotny' (health Z).

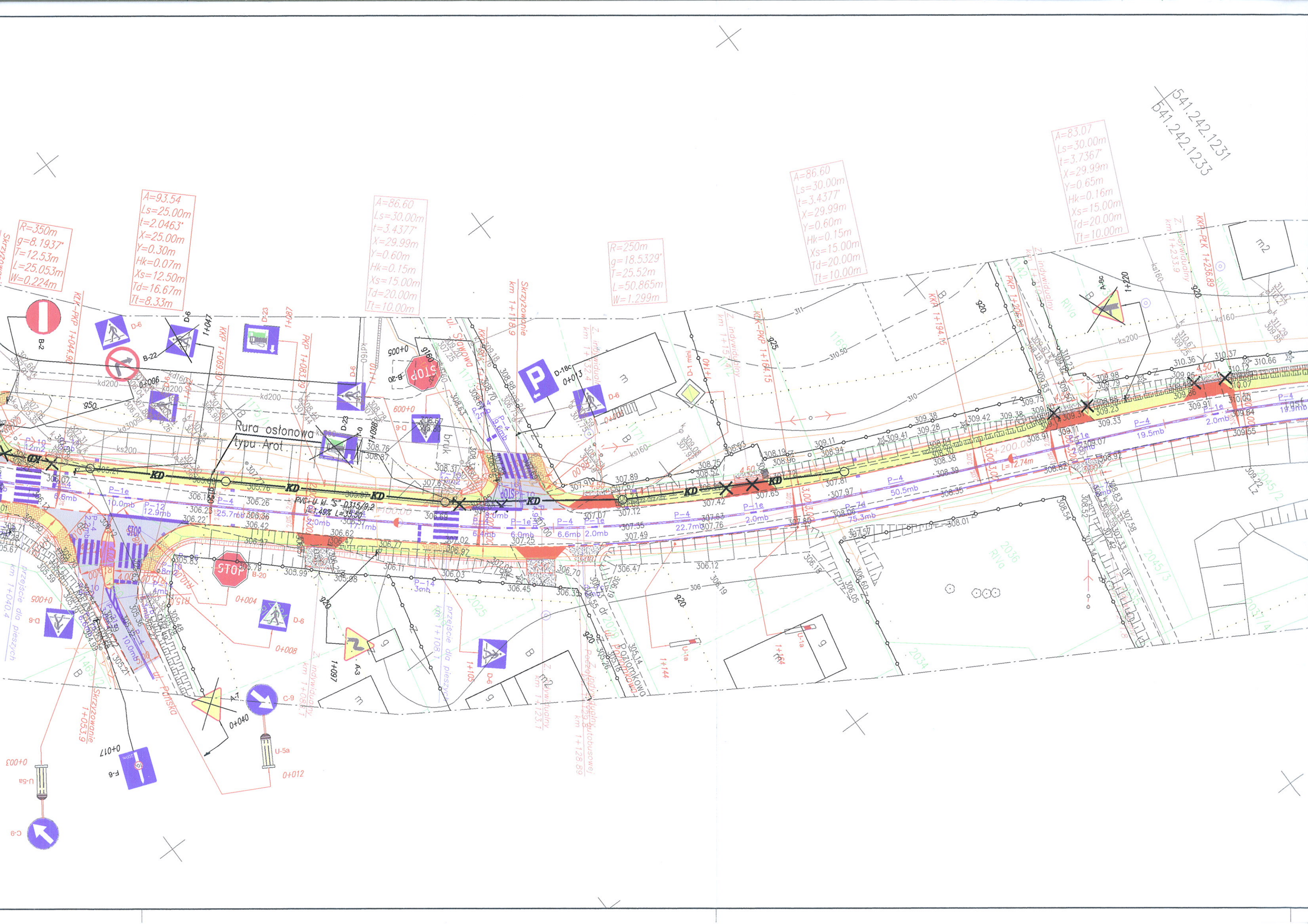
541.242.1144
541.242.1622

0+878

$R=500m$
 $g=8.9803^\circ$
 $T=26.71m$
 $L=53.368m$
 $W=0.713m$

$A=111.80$
 $Ls=25.00m$
 $t=1.4324^\circ$
 $X=25.00m$
 $Y=0.21m$
 $Hk=0.05m$
 $Xs=12.50m$
 $Yd=16.67m$
 $Tt=8.33m$



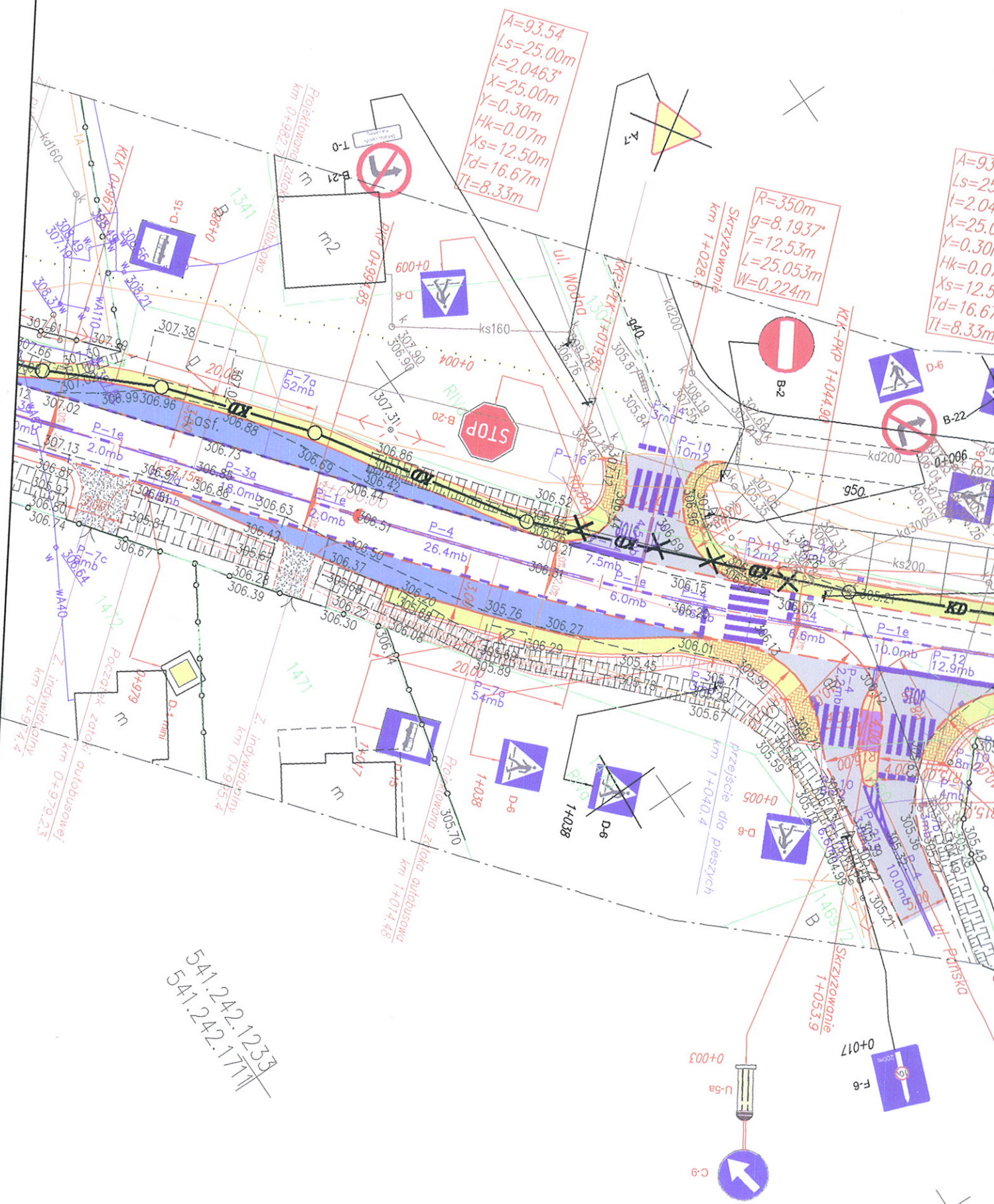


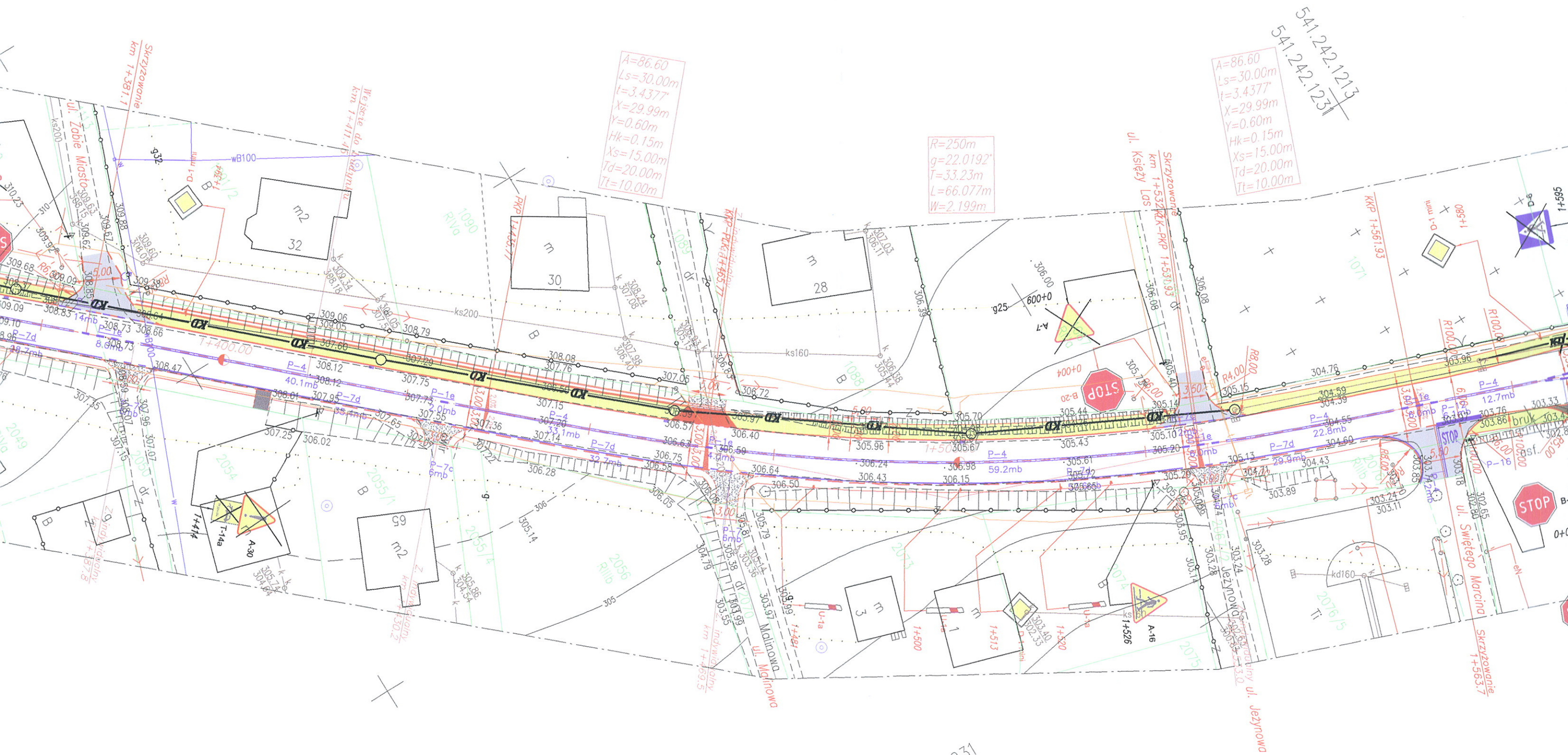
$A=93.54$
 $Ls=25.00m$
 $t=2.0463^{\circ}$
 $X=25.00m$
 $Y=0.30m$
 $Hk=0.07m$
 $Xs=12.50m$
 $Td=16.67m$
 $Tl=8.33m$

$R=350m$
 $g=8.1937^{\circ}$
 $T=12.53m$
 $L=25.053m$
 $W=0.224m$

$A=93.54$
 $Ls=25.00m$
 $t=2.0463^{\circ}$
 $X=25.00m$
 $Y=0.30m$
 $Hk=0.07m$
 $Xs=12.50m$
 $Td=16.67m$
 $Tl=8.33m$

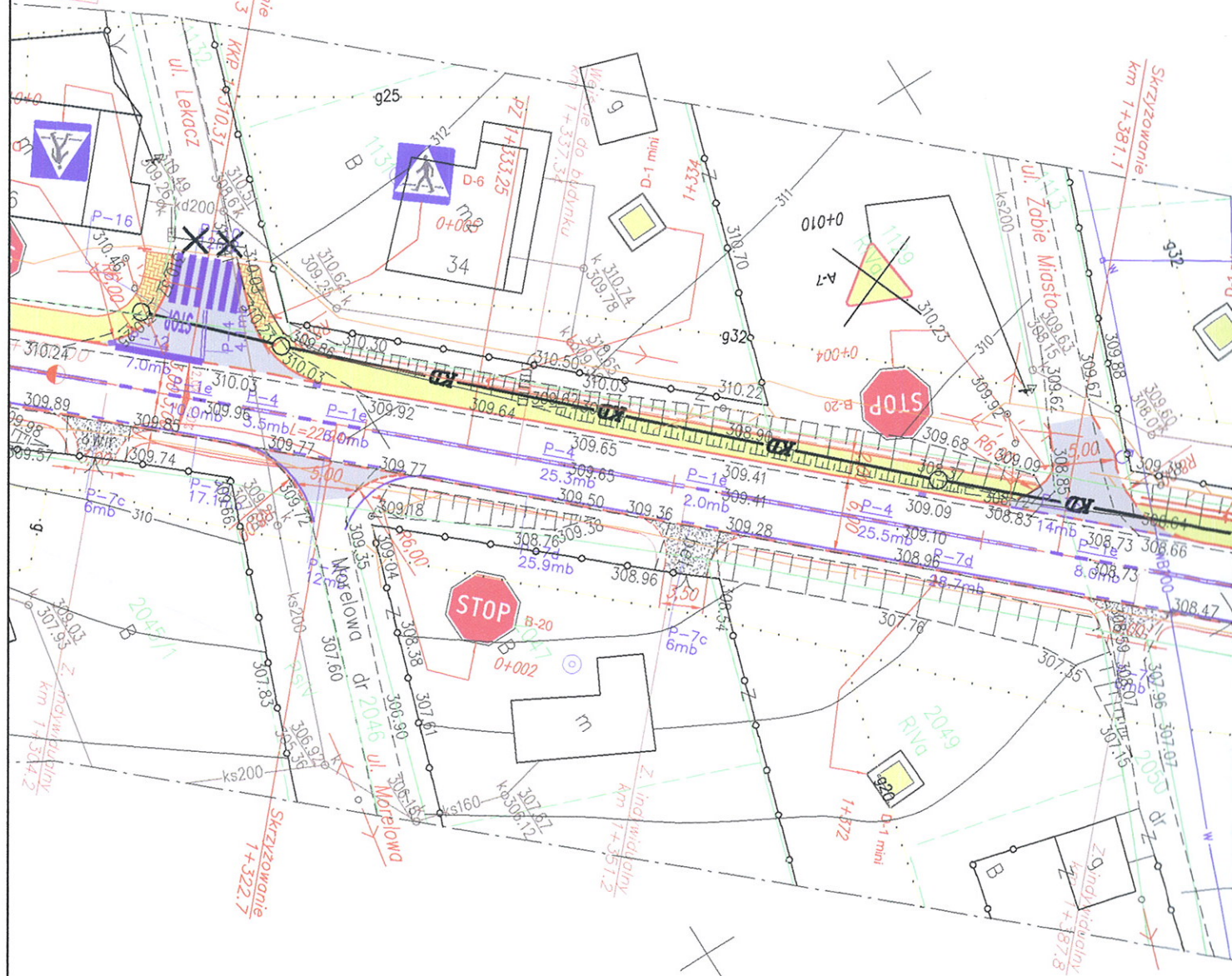
541.242.1233
541.242.1711





541.242.1231
541.242.1232

Skrzyżowanie
km 1+310.3



541.242.1213
~~541.242.1214~~

$$\begin{array}{r} 541.242.1214 \\ 541.242.1214 \\ \hline \end{array}$$
