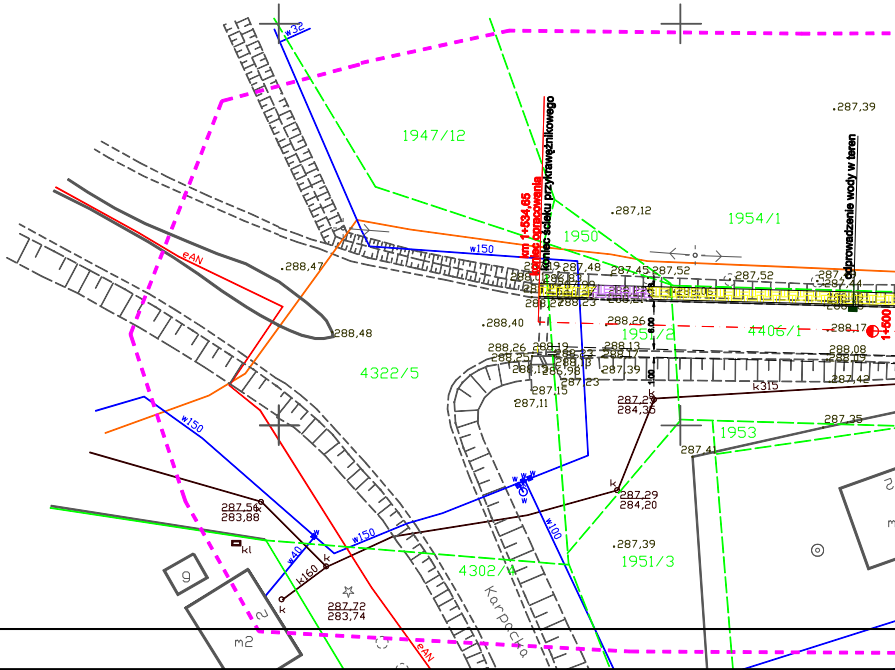
km 1+534,65
koniec opracowania
koniec ścieku przykrawężnikowego
odprowadzenie wody w teren
1+600
1947/12
1950
1954/1
1951/2
4406/1
4322/5
1953
1951/3
4302/4
Karpacka
w32
w150
w150
w150
w40
w100
k160
k315
eAN
eAN
kl
g
m2
2
.287,39
.287,12
287,48
287,45
287,52
287,52
287,44
288,23
.288,40
288,26
.288,17
288,26
288,19
288,13
288,17
288,25
288,08
288,09
286,98
287,39
287,23
287,15
287,11
.287,42
287,29
284,36
287,35
287,41
287,29
284,20
.287,39
.288,47
288,48
287,56
283,88
287,72
283,74
8,00
1,00

Aktualizacja mapy sytuacyjno-wysokościowej

skala 1:500, s.172.143.154.2, 172.144.112.3,112.4,113.1,113.2,114.1,114.2

woj. śląskie, pow. bielski, gm. Porąbka, obręb: Czaniec

╍╍╍ zakres opracowania mapy
━━━ granice własności (z mapy zasadniczej w skali 1:1000)
— — granice własności (z powiększenia mapy ewidencyjnej w skali 1:2880)

Mapa powstała w wyniku pomiaru bezpośredniego i wektoryzacji istniejącej mapy syt.-wys. w skali 1:1000.

Bulowice dnia 27.03.2008

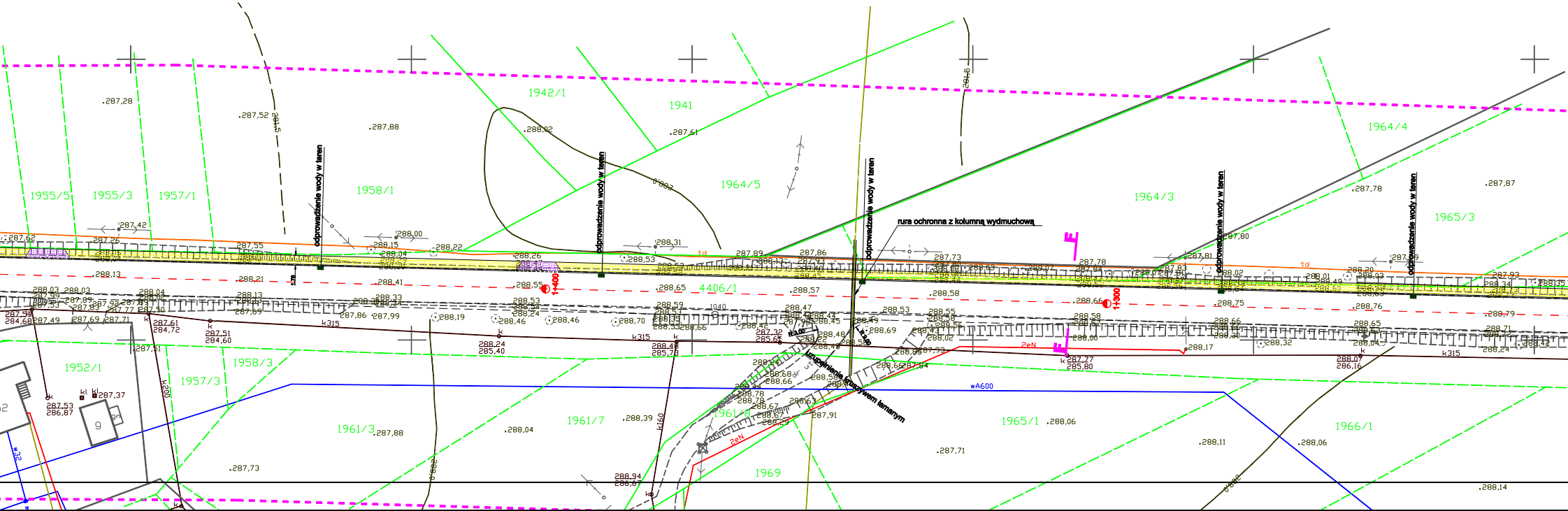

1942/1
1941
1964/4
1964/5
1964/3
1965/3
1955/5
1955/3
1957/1
1958/1
4406/1
1952/1
1957/3
1958/3
1961/3
1961/7
1961/8
1965/1
1966/1
1969
odprowadzenie wody w teren
rura ochronna z kolumną wydmuchową
uzupełnienie krzywym łamanym
1+400
1+300
k315
k200
k160
wA600
2eN
td
.287,28
.287,52
.287,88
.288,02
.287,61
.287,87
.287,78
.288,39
.288,04
.287,88
.287,73
.288,06
.288,11
.288,06
.287,71
.288,14

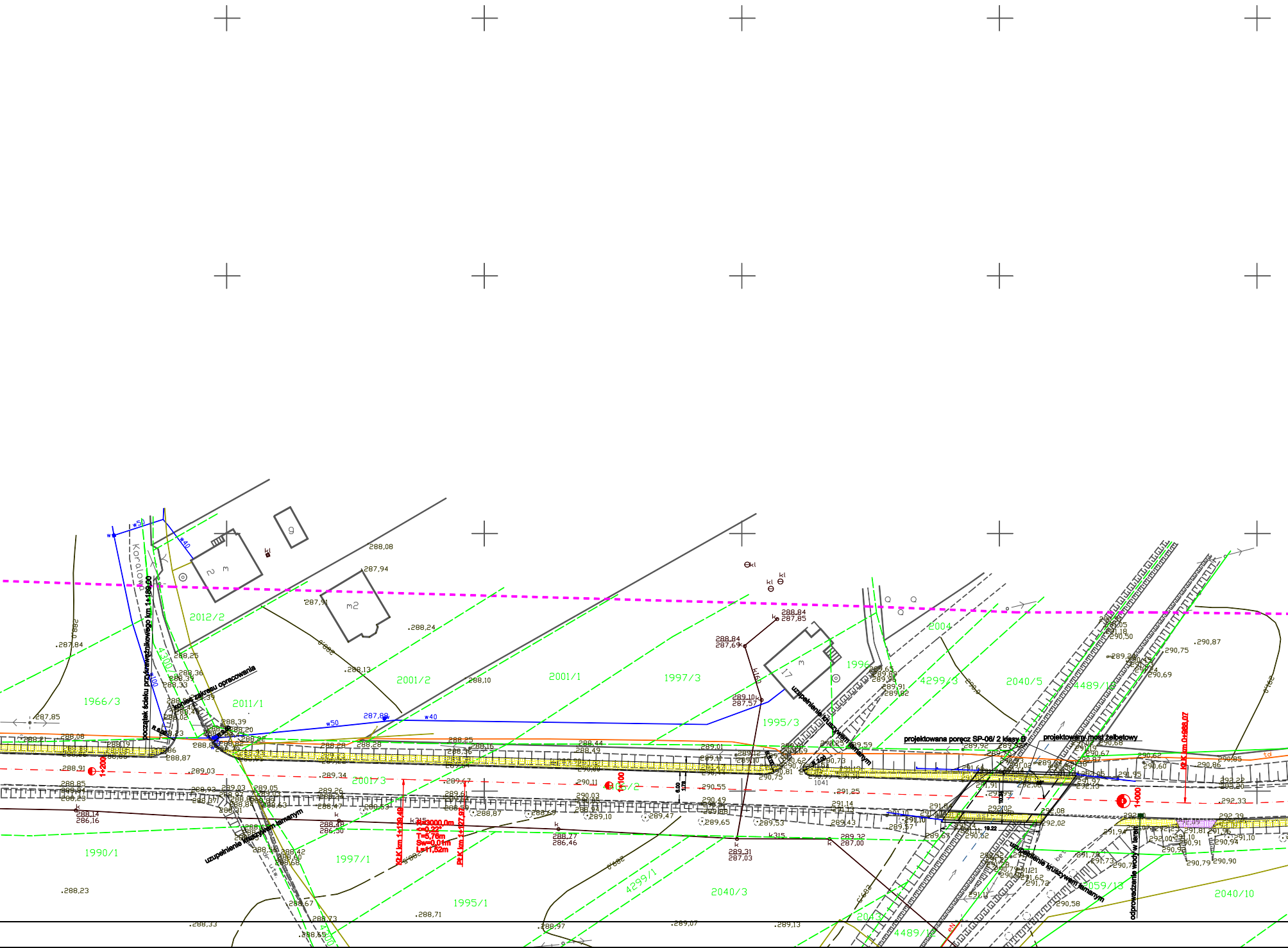
Koralowa
początek ścieku przykrawężnikowego km 1+169,00
koniec zakresu opracowania
uzupełnienie kruszywem łamanym
projektowana poręcz SP-06/ 2 klasy B
projektowany most żelbetowy
odprowadzenie wody w teren
1+200
1+100
1+000
KŁK km 1+139,49
PŁK km 1+127,97
R=3000,0m
α=0,22°
T=5,76m
Sw=0,01m
L=11,52m
KŁK km 0+968,07
19.22
w50
w40
w100
k315
kl
td
eN
2012/2
2001/2
2001/1
1997/3
1996
2004
4299/3
2040/5
4489/10
1966/3
2011/1
1995/3
2001/3
1990/1
1997/1
1995/1
4299/1
2040/3
2043
4489/12
2059/13
2040/10
4300/
m2
g
17
288,08
287,94
287,91
288,24
287,84
288,25
288,13
288,10
287,85
287,88
288,21
288,91
289,03
289,34
289,67
288,85
288,14
286,16
288,48
286,50
288,77
286,46
289,31
287,03
289,32
287,00
288,84
287,85
288,84
287,69
289,10
287,57
290,87
290,75
290,69
290,62
290,85
290,86
291,25
292,33
292,39
292,02
292,08
290,58
288,23
288,33
288,65
288,71
288,97
289,07
289,13

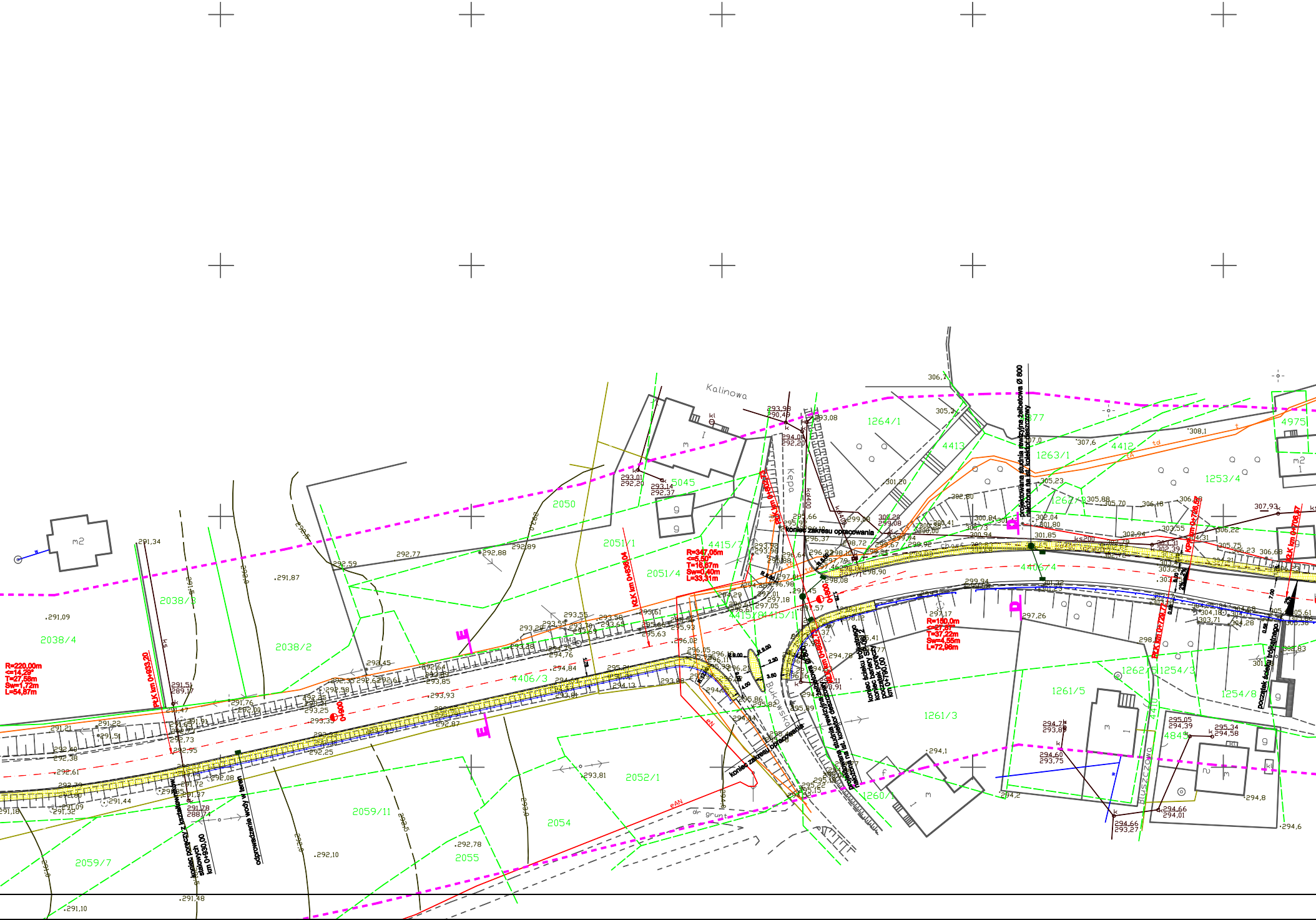
Kalinowa
Kępa
Bukowska
Bluszczowa
koniec zakresu opracowania
koniec zakresu opracowania
projektowana studnia rewizyjna żelbetowa Ø 800 nałożona na ist. kolektor deszczowy
projektowana studnia rewizyjna żelbetowa Ø 800 nałożona na ist. kolektor deszczowy
koniec ścieku trójkątnego koniec bariery SP-06/2 początek poręczy km 0+790,00
początek ścieku trójkątnego
koniec poręczy z kształtowników stalowych km 0+930,00
odprowadzenie wody w teren
R=220,00m
<=14,29°
T=27,58m
Sw=1,72m
L=54,87m
PLK km 0+933,20
R=347,05m
<=5,50°
T=16,67m
Sw=0,40m
L=33,31m
KŁK km 0+838,04
PŁK km 0+804,73
KŁK km 0+802,14
R=150,0m
<=27,87°
T=37,22m
Sw=4,55m
L=72,96m
KPŁK km 0+726,57
PŁK km 0+729,77
KŁK km 0+708,57
0+900
0+800
R 6,00
R 9,00
R 9,00
2,30
3,50
4,00
7,00
1,78
2%
ks200
kd400
eN
eAN
dr grunt
td
tA
2038/3
2038/4
2038/2
2050
5045
2051/1
2051/4
4415/7
4415/8
4415/1
4406/3
4406/4
1264/1
4413
4377
1263/1
4412
1253/4
4975
1262/3
1262/5
1254/3
1254/8
1261/5
1261/3
1260/7
4410
4845
2052/1
2054
2055
2059/11
2059/7
m2
m
g
kl
291,34
291,87
291,09
292,59
292,77
292,88
292,89
293,01
292,20
293,14
292,37
293,98
290,46
293,08
294,08
292,20
291,51
289,17
291,47
291,76
292,00
291,22
291,21
291,51
292,40
292,38
292,61
292,95
292,73
292,08
291,72
291,37
291,78
288,74
291,44
291,09
291,32
291,18
291,48
291,10
292,10
292,35
292,58
292,25
293,31
293,25
293,35
292,25
292,64
293,85
293,93
292,87
293,45
293,55
293,58
293,65
293,81
293,88
294,84
294,76
295,21
294,13
295,61
295,66
295,93
295,63
296,02
296,05
295,86
295,82
294,84
293,81
292,78
295,66
296,37
296,64
296,92
298,10
297,70
297,46
298,08
298,72
299,08
300,20
299,08
299,94
299,67
299,92
298,90
297,01
296,98
294,28
294,29
296,61
297,01
297,18
297,05
297,45
297,57
298,12
294,78
295,41
295,77
295,89
294,11
293,91
297,17
297,26
294,1
294,2
294,78
293,89
294,60
293,75
294,66
294,39
294,66
293,27
294,66
294,01
295,05
294,39
295,34
294,58
294,8
294,6
301,20
302,80
300,84
300,41
300,73
300,94
300,00
301,85
302,04
301,80
299,94
301,32
301,23
305,23
305,88
305,70
306,18
306,78
306,22
302,94
303,55
303,31
302,39
304,31
305,75
306,23
306,68
307,93
303,20
304,18
303,71
304,28
305,61
305,66
302,83
306,7
305,2
307,0
307,6
308,1
292,5
292,0
291,5
291,0

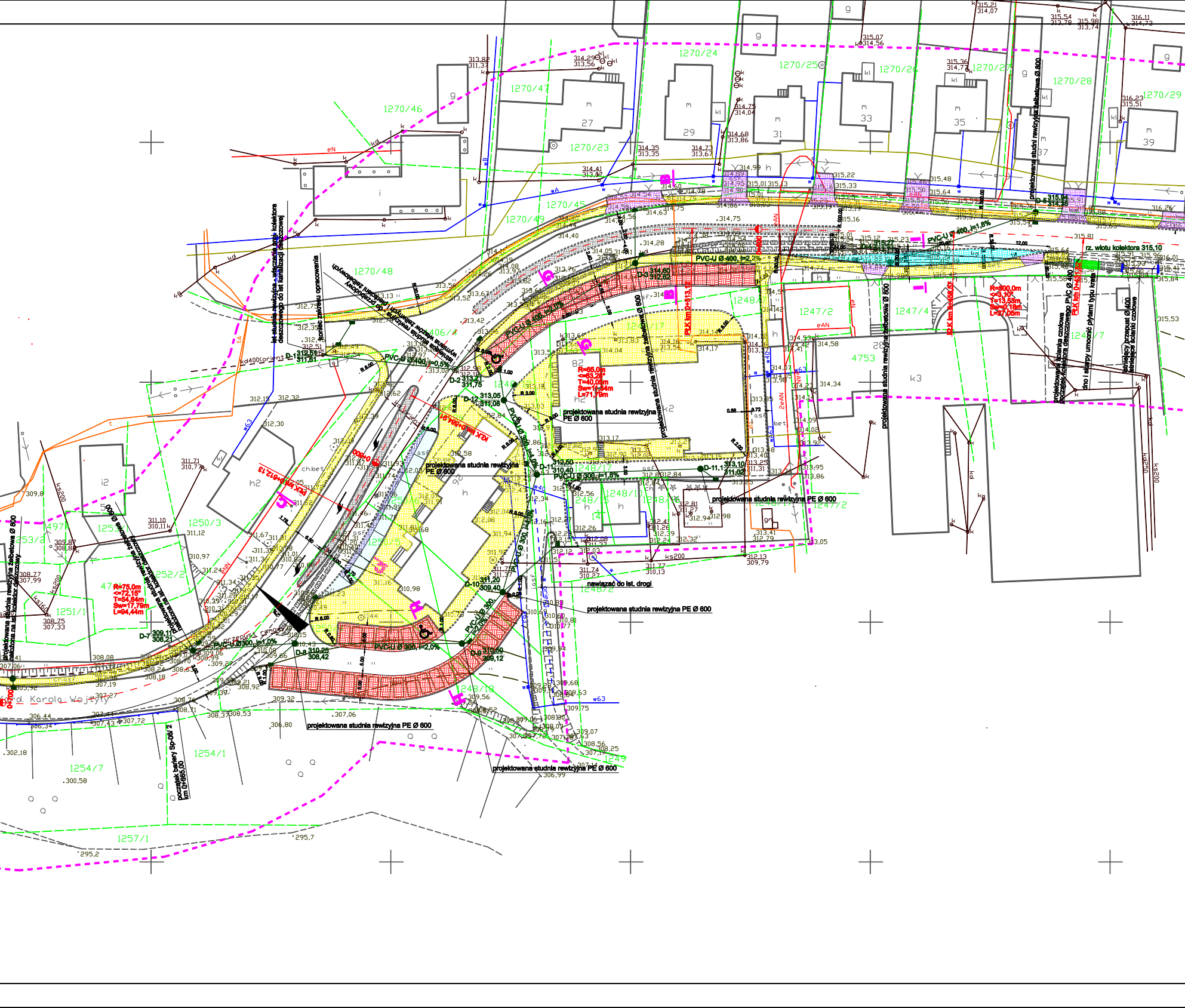
1270/46
1270/47
1270/24
1270/25
1270/26
1270/27
1270/28
1270/29
1270/23
1270/45
1270/49
1270/48
1247/2
1247/4
1247/7
1248/1
1248/10
1248/2
1249
4753
1250/3
1250/5
1251/1
1252/2
1253/1
1254/1
1254/7
1257/1
ul. Karola Wojtyły
PVC-U Ø 400, i=2,2%
PVC-U Ø 400, i=1,8%
PVC-U Ø 400, i=0,5%
PVC-U Ø 300, i=1,0%
PVC-U Ø 300, i=2,0%
PVC-U Ø 300, i=1,8%
rz. wlotu kolektora 315,10
R=500,0m
<=3,10°
T=13,53m
Sw=0,18m
L=27,05m
R=65,0m
<=63,20°
T=40,05m
Sw=11,84m
L=71,70m
R=75,0m
<=72,15°
T=54,64m
Sw=17,79m
L=94,44m
PŁK km 0+431,52
PŁK km 0+458,67
D-7 309,11 308,21
D-8 310,25 308,42
D-9 310,50 309,12
D-10 311,20 309,40
D-11 313,10 311,02
D-12 313,05 311,08
D-1 312,56 311,81
D-2 313,21 311,75
D-3 314,60 312,62
D-5 315,64
projektowana studnia rewizyjna PE Ø 600
projektowana studni rewizyjna żelbetowa Ø 800
projektowana studnia rewizyjna żelbetowa nałożona na ist. kolektor deszczowy
projektowana ścianka czołowa początek kolektora deszczowego PVC Ø 400
dno i skarpy umocnić płytami typu krata
istniejący przepust Ø 400 istniejące ścianki czołowe
ist. studnia rewizyjna - włączenie proj. kolektora deszczowego do ist. kanalizacji deszczowej
koniec zakresu opracowania
nawiązać do ist. drogi
początek bariery Sp-06/2 km 0+085,00

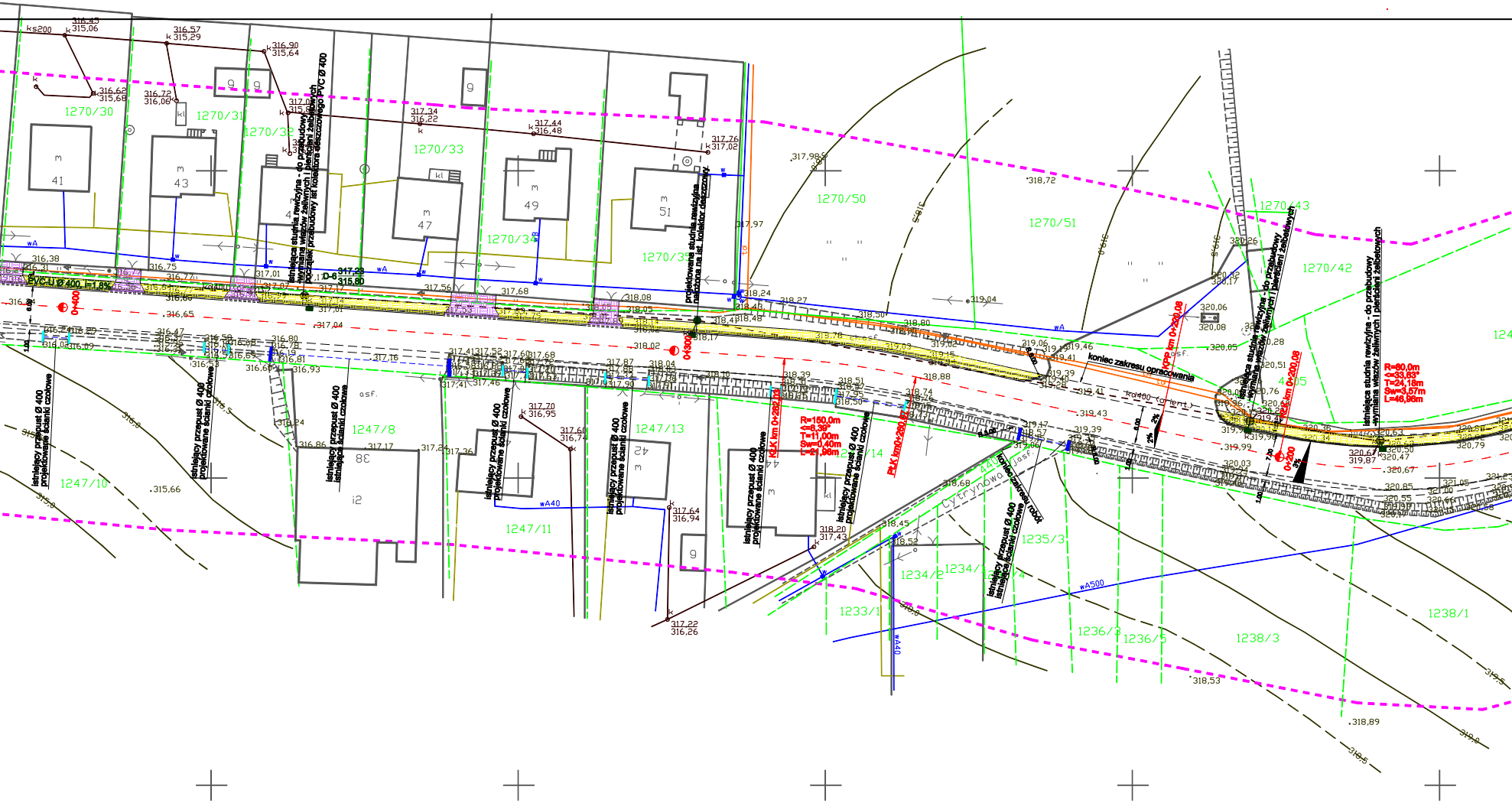
istniejąca studnia rewizyjna - do przebudowy - wymiana włazów żeliwnych i pierścieni żelbetowych
początek przebudowy ist kolektora deszczowego PVC Ø 400
PVC-U Ø 400 i=1,8%
D-6 317,28 / 315,80
projektowana studnia rewizyjna nałożona na ist. kolektor deszczowy
istniejący przepust Ø 400 projektowane ścianki czołowe
istniejący przepust Ø 400 istniejące ścianki czołowe
KŁK km 0+282,03
R=150,0m
<=8,39°
T=11,00m
Sw=0,40m
L=21,96m
PŁK km0+260,67
koniec zakresu opracowania
koniec zakresu robót
KPP km 0+220,08
KŁK km 0+200,08
R=80,0m
<=33,63°
T=24,18m
Sw=3,57m
L=46,96m
0+400
0+300
0+200
kd400 (orient.)
Cytrynowa
wA
wA40
wA500
asf.
1270/30
1270/31
1270/32
1270/33
1270/34
1270/35
1270/50
1270/51
1270/43
1270/42
1247/8
1247/10
1247/11
1247/13
1247/14
1235/3
1234/2
1234/1
1233/1
1236/3
1236/5
1238/3
1238/1
4405
m 41
m 43
m 47
m 49
m 51
m 38
i2
ks200
316,45 / 315,06
316,57 / 315,29
316,90 / 315,64
317,34 / 316,22
317,44 / 316,48
317,76 / 317,02
317,70 / 316,95
317,64 / 316,94
317,22 / 316,26
318,20 / 317,43
320,67 / 319,87
317,97
318,24
318,72
319,04
320,06
320,08
2%
3%

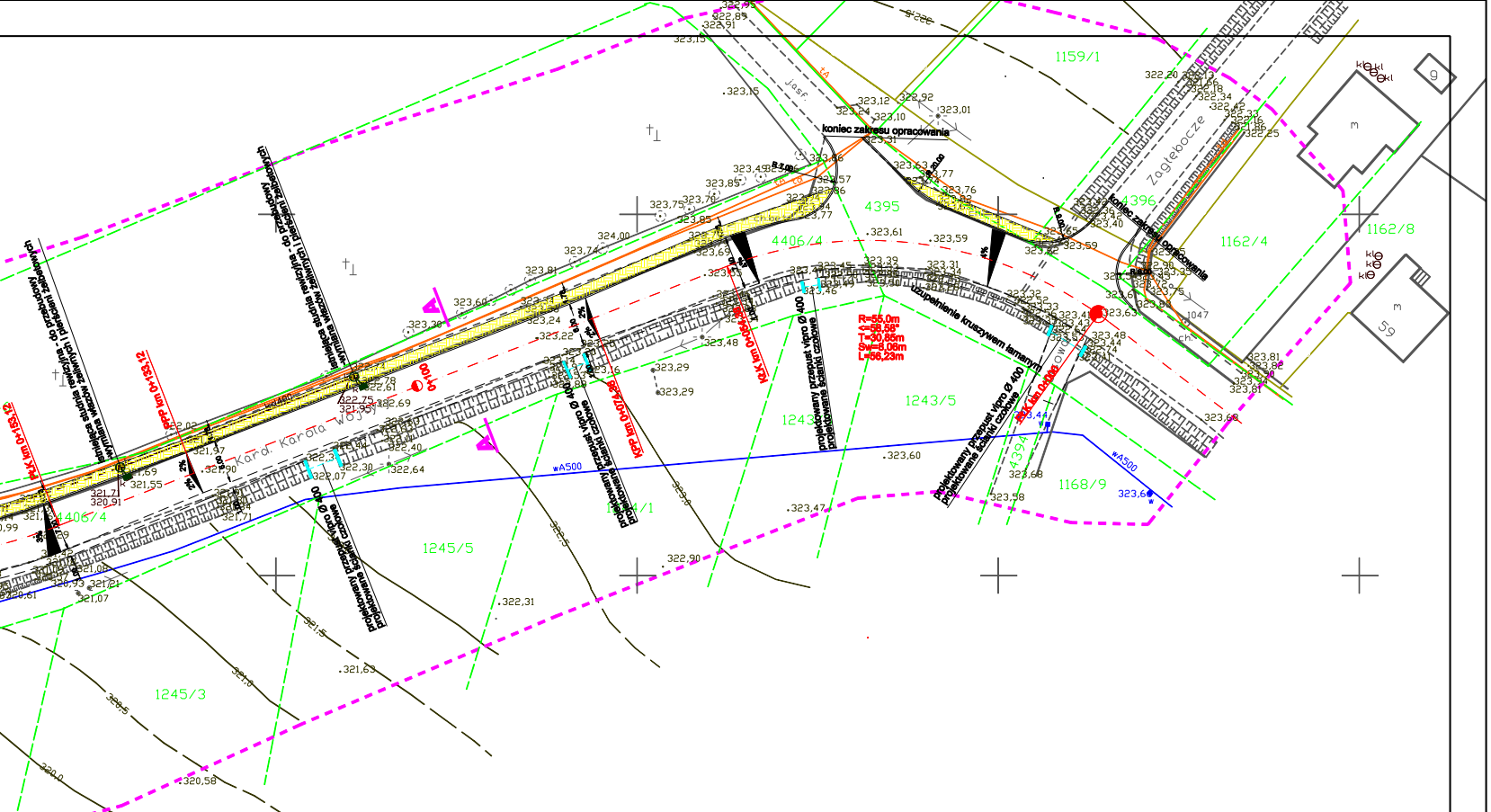
koniec zakresu opracowania
koniec zakresu opracowania
Kard. Karola Wojty
Zagłębocze
1159/1
4395
4396
4406/4
1162/4
1162/8
1243/5
1243
1244/1
1245/5
1245/3
4394
1168/9
R=55,0m
∠=58,58°
T=30,85m
Sw=8,06m
L=56,23m
uzupełnienie kruszywem łamanym
projektowany przepust vipro Ø 400
projektowane ścianki czołowe
istniejąca studnia rewizyjna - do przebudowy
-wymiana włazów żeliwnych i pierścieni żelbetowych
PŁK km 0+153,12
PPP km 0+133,12
0+100
KPP km 0+074,38
KŁK km 0+054,38
PŁK km 0+000
wA500
jasf.
ch.be
A
A
2%
4%
3%
59
m
g
kl

LEGENDA

🟨	ciągi piesze, opaska
🟪	wjazdy do posesji
🟥	stanowiska postojowe o nawierzchni z kostki brukowej
🟦	zatoka do zatrzymywania się autobusów szkolnych
▦	bezpiecznik wzdłuż zatoki postojowej
▨	wysepka środkowa
☐	stanowiska postojowe o nawierzchni bitumicznej
━	krawężnik drogowy
─	obrzeże betonowe
┈	krawężnik drogowy, obniżony
═	ściek trójkątny
╌	pobocze tłuczniowe
╌	istniejące przepusty Ø 400
╌	projektowane przepusty vipro Ø 400
▮	istniejące ścianki czołowe
▮	projektowane ścianki czołowe
─	projektowany kolektor deszczowy PVC Ø 400 i PVC Ø 300
○	istniejąca studnia rewizyjna do przebudowy
●	projektowana studnia rewizyjna
▪	projektowany wpust deszczowy
═	rura osłonowa na gazociągu Ø 150 z kolumną wydmuchową
━	przedłużenie przepustów dla kabli energetycznych

temat:
PRZEBUDOWA DROGI POWIATOWEJ
-UL. KAROLA WOJTYŁY W CZAŃCU

inwestor:
ZARZĄD DRÓG POWIATOWYCH
W BIELSKU BIAŁEJ

USŁUGI PROJEKTOWE
"PRO-ZAT" mgr inż.Andrzej Zaniat
ul. Ogrodowa 35
43-360 Bystra

treść:
PLAN SYTUACYJNY

projektował:	podpis:	stadium:	skala:	nr rys.
mgr inż. Andrzej Zaniat sprawdził: mgr inż. Lech Marcisz		projekt wykonawczy	1:500	1.