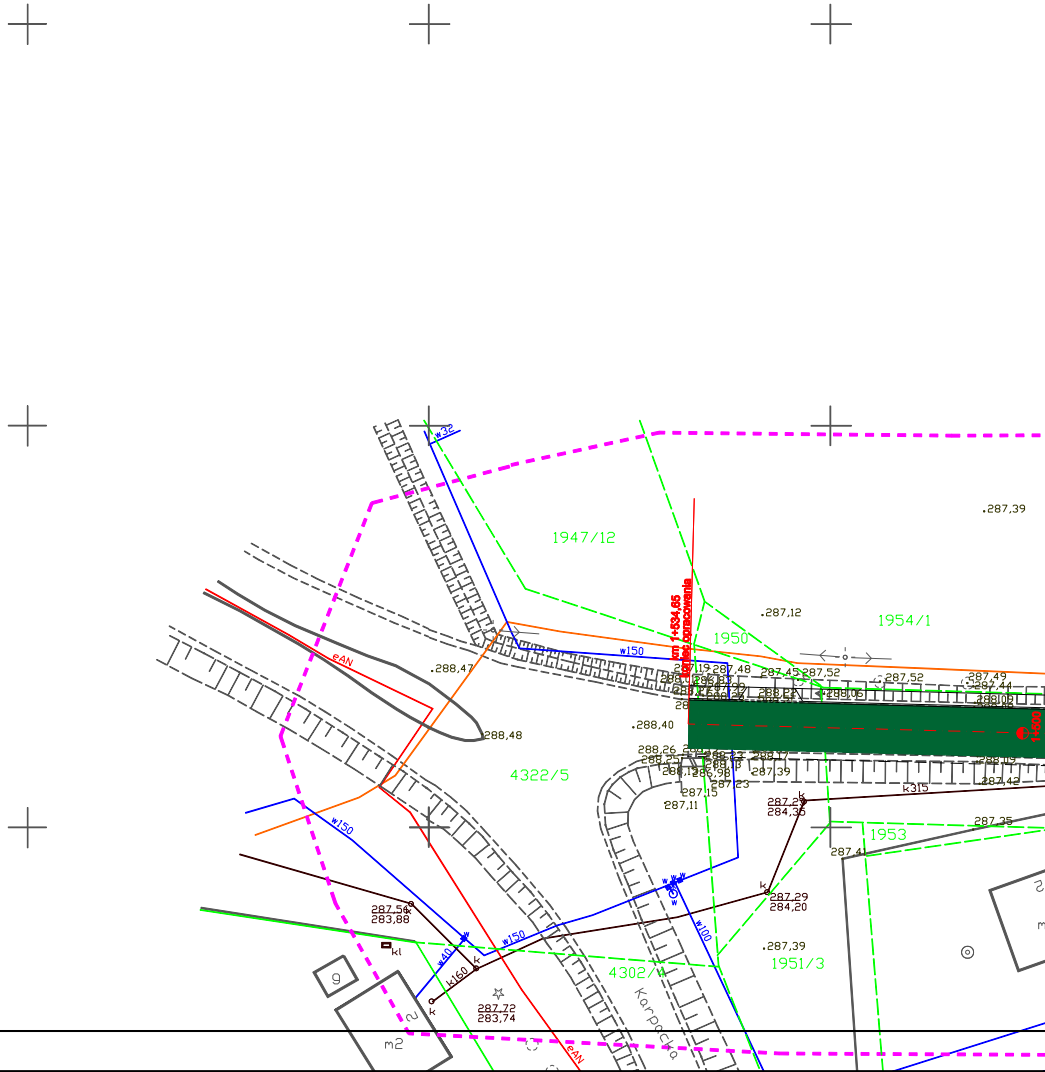
1947/12
1954/1
1950
4322/5
1953
4302/4
1951/3
km 1+534,65
koniec opracowania
1+600
Karpacka
eAN
w32
w150
w150
w150
w40
w100
k160
k315
kl
g
2
m2
.287,39
.287,12
287,19
287,48
287,45
287,52
287,52
287,49
287,44
288,22
288,06
288,09
.288,47
.288,40
288,48
288,26
288,25
288,12
286,98
288,17
288,19
287,39
287,23
287,15
287,11
287,42
287,29
284,35
287,35
287,41
287,29
284,20
.287,39
287,54
283,88
287,72
283,74

Aktualizacja mapy sytuacyjno-wysokościowej

skala 1:500, s.172.143.154.2, 172.144.112.3,112.4,113.1,113.2,114.1,114.2

woj. śląskie, pow. bielski, gm. Porąbka, obręb: Czaniec

- - - - - - zakres opracowania mapy
———— granice własności (z mapy zasadniczej w skali 1:1000)
— — — — granice własności (z powiększenia mapy ewidencyjnej w skali 1:2880)

Mapa powstała w wyniku pomiaru bezpośredniego i wektoryzacji istniejącej mapy syt.-wys. w skali 1:1000.

Bulowice dnia 27.03.2008

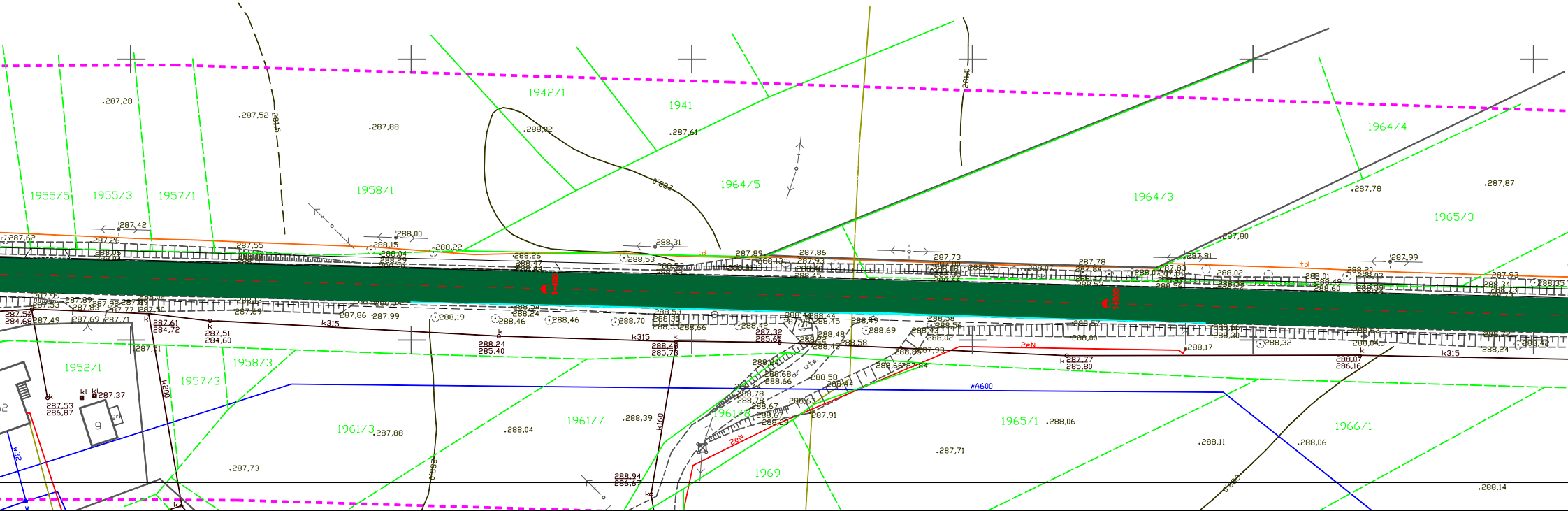

1942/1
1941
1964/5
1964/4
1964/3
1965/3
1955/5
1955/3
1957/1
1958/1
1952/1
1957/3
1958/3
1961/3
1961/7
1961/8
1965/1
1966/1
1969
wA600
k315
k200
k160
2eN
td
w32
dr. utw.
.287,28
.287,52
.287,88
.288,02
.287,61
.287,78
.287,87
.287,80
.287,73
.288,04
.288,39
.288,06
.288,11
.287,71
.288,14

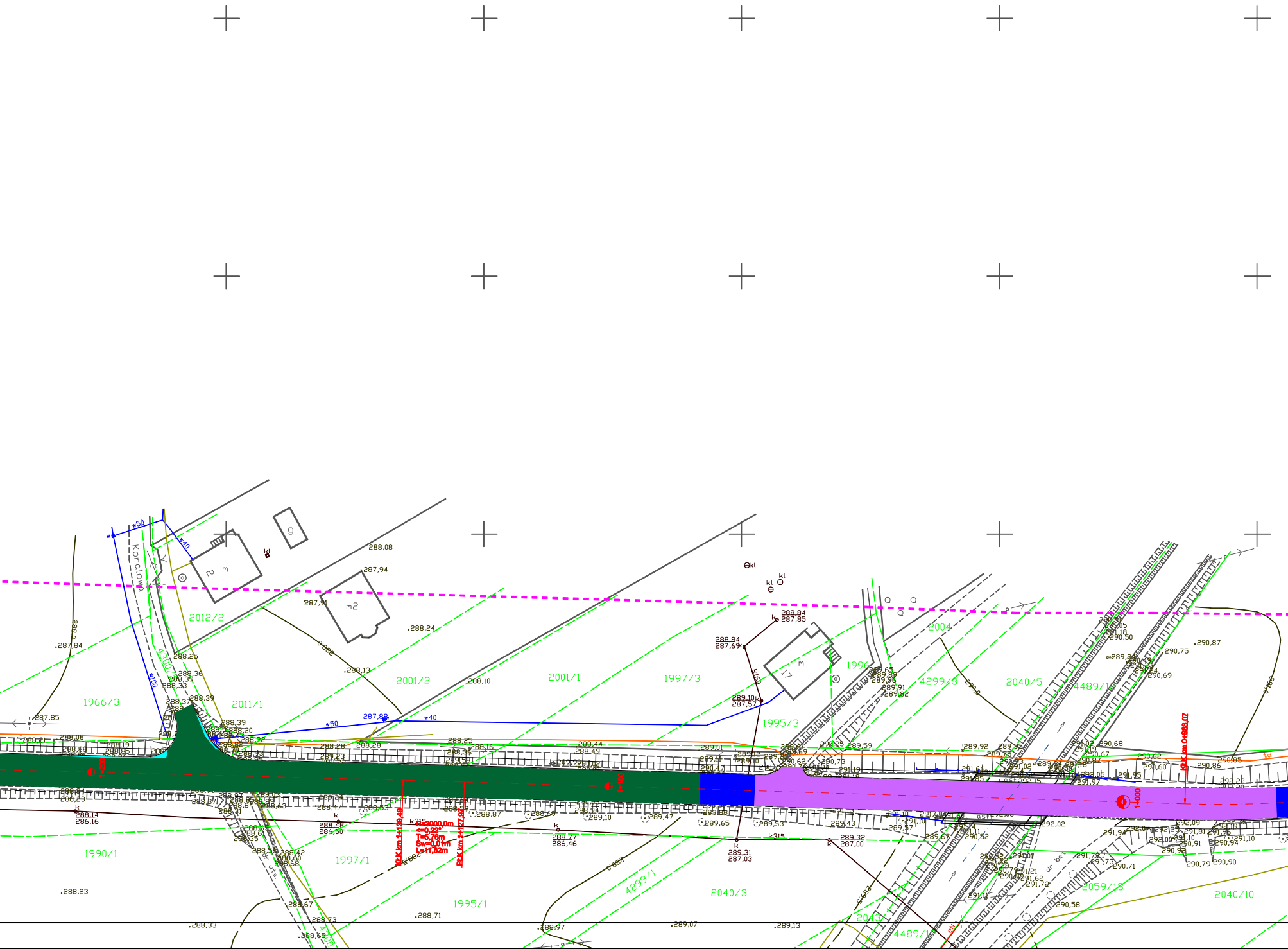
Koralowa
1966/3
2012/2
2011/1
2001/2
2001/1
1997/3
1996
1995/3
2004
4299/3
2040/5
4489/1
1990/1
1997/1
1995/1
4299/1
2040/3
2059/13
2040/10
2043
4489/1
4300/
w50
w40
w100
287,88
1+200
1+100
1+000
KłŁK km 1+139,49
R=3000,0m
<=0,22°
T=5,76m
Sw=0,01m
L=11,52m
PłŁK km 1+127,97
KłŁK km 0+988,07
k315
288,77
286,46
289,31
287,03
289,32
287,00
288,84
287,85
288,84
287,69
289,10
287,57
288,14
286,16
288,48
286,50
.287,84
287,85
288,08
287,94
.288,24
.288,13
288,10
.288,23
.288,33
288,71
.288,97
.289,07
.289,13
290,87
290,75
290,69
290,86
td

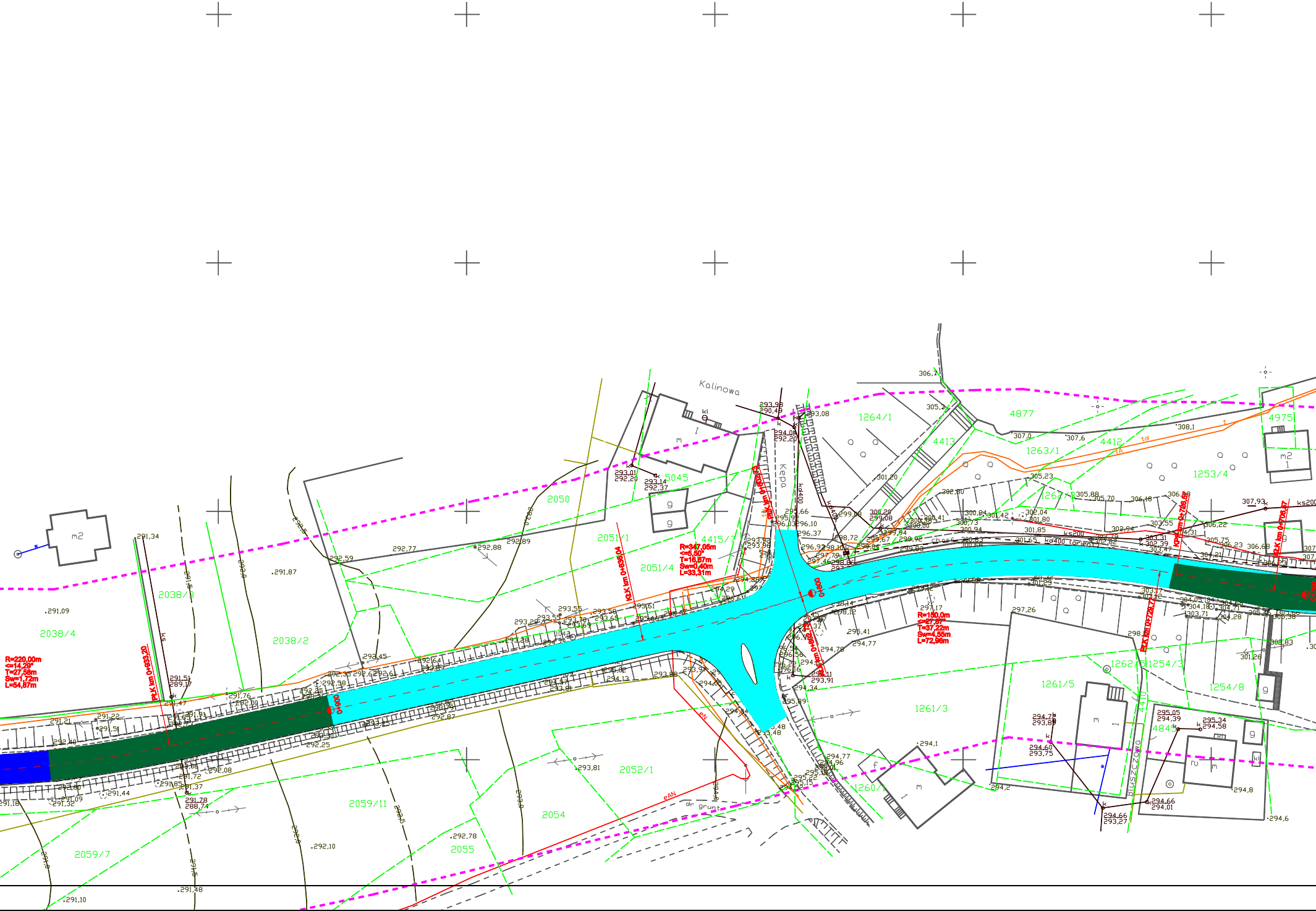
Kalinowa
Kępa
Bluszczowa
R=220,00m
<=14,29°
T=27,58m
Sw=1,72m
L=54,87m
PŁK km 0+933,20
0+900
KŁK km 0+838,04
R=347,05m
<=5,50°
T=16,67m
Sw=0,40m
L=33,31m
PŁK km 0+802,73
KŁK km 0+802,73
0+800
R=150,0m
<=27,87°
T=37,22m
Sw=4,55m
L=72,96m
KPP km 0+728,57
PŁK km 0+729,77
KŁK km 0+706,57
0+700
2038/4
2038/3
2038/2
2050
5045
2051/1
2051/4
4415/7
2052/1
2054
2055
2059/11
2059/7
1264/1
4413
4877
1263/1
4412
1253/4
4975
1262/
1262/5
1254/3
1254/8
1261/5
1261/3
1260/
4410
4845
m2
m
g
kd400
ks200
ks
eN
td
tA
dr grunt

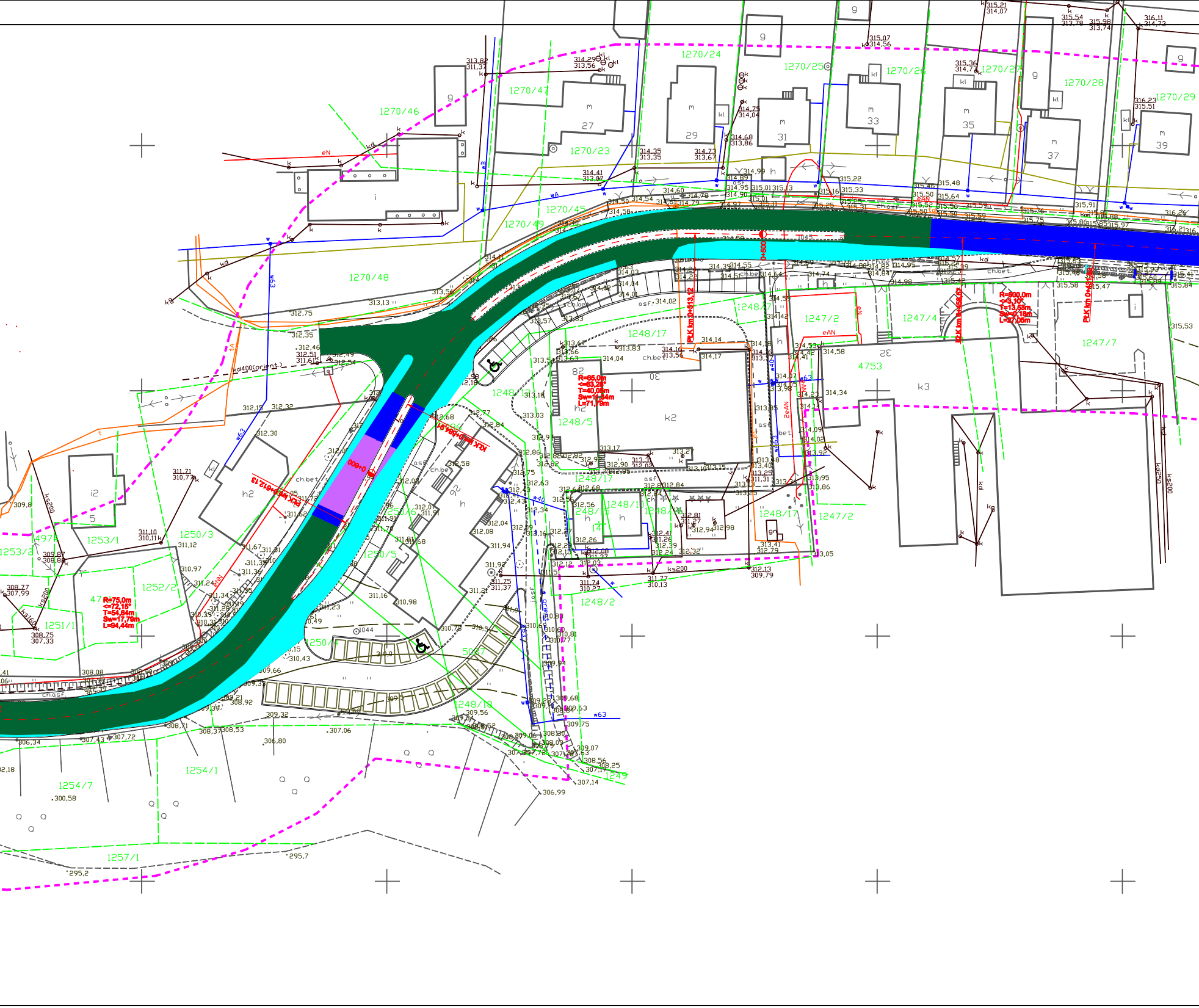

1270/24
1270/25
1270/26
1270/27
1270/28
1270/29
1270/46
1270/47
1270/23
1270/45
1270/49
1270/48
27
29
31
33
35
37
39
1248/17
1248/5
1248/13
1248/2
1248/19
1248/14
1247/2
1247/4
1247/7
4753
32
30
28
26
14
k2
k3
h2
i2
5
1250/3
1250/5
1250/6
1250/4
1253/1
1253/2
1252/2
1251/1
4741
4970
5047
1254/7
1254/1
1257/1
1249
R=65,0m
<=63,28°
T=40,05m
Sw=11,84m
L=71,78m
R=500,0m
<=3,10°
T=13,53m
Sw=0,18m
L=27,05m
R=75,0m
<=72,15°
T=54,64m
Sw=17,79m
L=94,44m
PtK km 0+513,12
KrK km 0+458,57
PtK km 0+431,52
0+500
0+000
KrK km 0+612,13
eN
eAN
w63
w40
ks200
ks250
kd
kl
ch.bet.
asf.
314,02
295,7
295,2
300,58
306,99

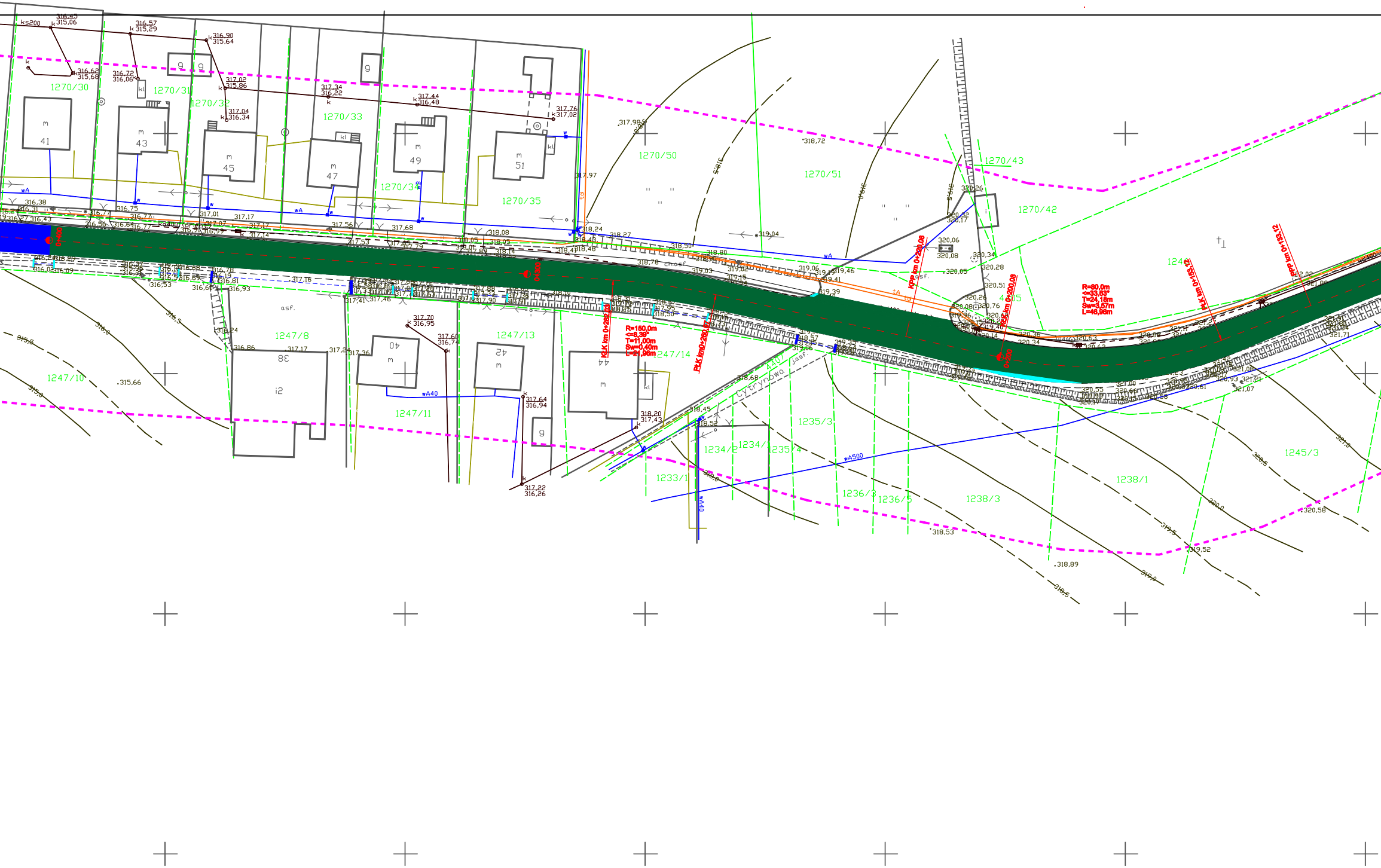
1270/30
1270/31
1270/32
1270/33
1270/34
1270/35
1270/50
1270/51
1270/43
1270/42
1246
4405
1247/8
1247/10
1247/11
1247/13
1247/14
4407
1233/1
1234/2
1234/1
1235/4
1235/3
1236/3
1236/5
1238/3
1238/1
1245/3
41
43
45
47
49
51
38
40
42
44
i2
Cytrynowa
0+000
0+100
0+200
KLK km 0+282,03
R=150,0m
<=8,39°
T=11,00m
Sw=0,40m
L=21,96m
PLK km0+260,07
KPP km 0+220,08
KLK km 0+200,08
R=80,0m
<=33,63°
T=24,18m
Sw=3,57m
L=46,96m
PLK km 0+153,12
PPP km 0+133,12
wA
wA40
wA500
ks200
osf.

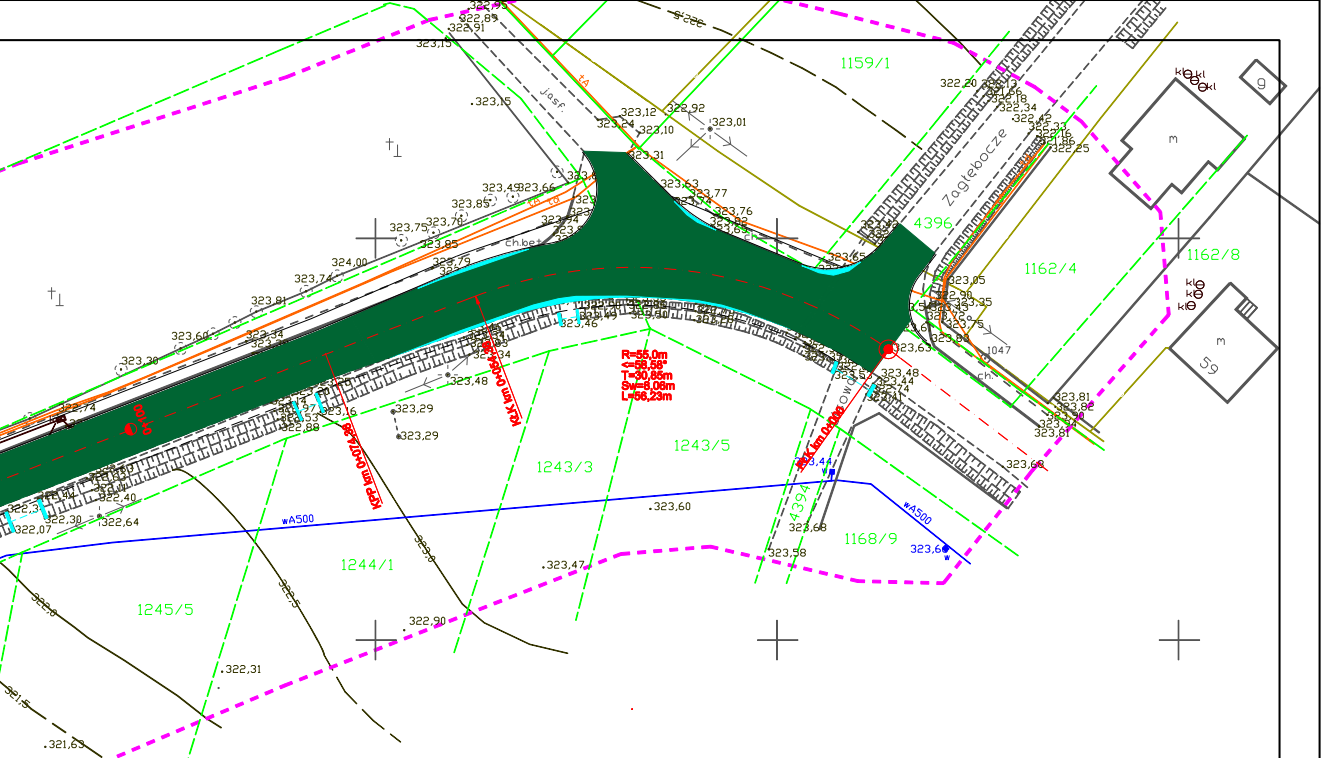
1159/1
4396
Zagłębocze
1162/4
1162/8
1243/5
1243/3
1244/1
1245/5
1168/9
4394
wA500
R=55,0m
<=59,56°
T=30,65m
Sw=8,08m
L=56,23m
ch.bet
323,60
323,47
322,90
322,31
321,63
323,29
323,63
323,48
323,44

LEGENDA

🟪	5cm warstwa ścieralna mieszanka mineralno bitumiczna średnioziarnista 0/ 12,8mm 6cm warstwa wiążąca mieszanka mineralno bitumiczna gruboziarnista 0/ 16mm 8-25cm wyrównanie ist podloza z kruszywa łamanego o uziarnieniu ciągłym 0/ 31,5mm sropienie emulsją kationową szybkorozpadową w ilości 1,5kg/ m2 frezowanie istniejącej nawierzchni
🟦	5cm warstwa ścieralna mieszanka mineralno bitumiczna średnioziarnista 0/ 12,8mm 5 -10cm warstwa wyrównawcza mieszanka mineralno bitumiczna średnioziarnista 0/ 12,8mm sropienie emulsją kationową szybkorozpadową w ilości 1,5kg/ m2 frezowanie istniejącej nawierzchni
🟩	5cm warstwa ścieralna mieszanka mineralno bitumiczna średnioziarnista 0/ 12,8mm 0-4cm warstwa profilowa z mieszanki mineralno bitumicznej drobnoziarnistaej 0/ 6,3mm sropienie emulsją kationową szybkorozpadową w ilości 1,5kg/ m2 frezowanie istniejącej nawierzchni
▨	5cm warstwa ścieralna mieszanka mineralno bitumiczna średnioziarnista 0/ 12,8mm 6cm warstwa wiążąca mieszanka mineralno bitumiczna gruboziarnista 0/ 16mm 8cm podbudowa zasadnicza mieszanka mineralno bitumiczna gruboziarnista 0/ 25mm 20cm podbudowa pomocnicza z kruszywa łamanego o uziarnieniu ciągłym 0/ 31,5mm 25cm warstwa mrozochronna z kruszywa naturalnego 0/ 63mm z dodatkiem 20% ziarn przekruszonego kruszywa łamanego istniejące podłoże stabilizowane mechanicznie

temat: PRZEBUDOWA DROGI POWIATOWEJ -UL. KAROLA WOJTYŁY W CZAŃCU			inwestor: ZARZĄD DRÓG POWIATOWYCH W BIELSKU BIAŁEJ	
treść: MAPA NAWIERZCHNI			USŁUGI PROJEKTOWE "PRO-ZAT" mgr inż.Andrzej Zaniat ul. Ogrodowa 35 43-360 Bystra	
projektował: mgr inż. Andrzej Zaniat sprawdził: mgr inż. Lech Marcisz	podpis:	stadium: projekt wykonawczy	skala: 1:500	nr rys. 6.