

Początek SYS-0 --> koniec SYS-0

ZRZUT nr 1 --> Początek SYS-1

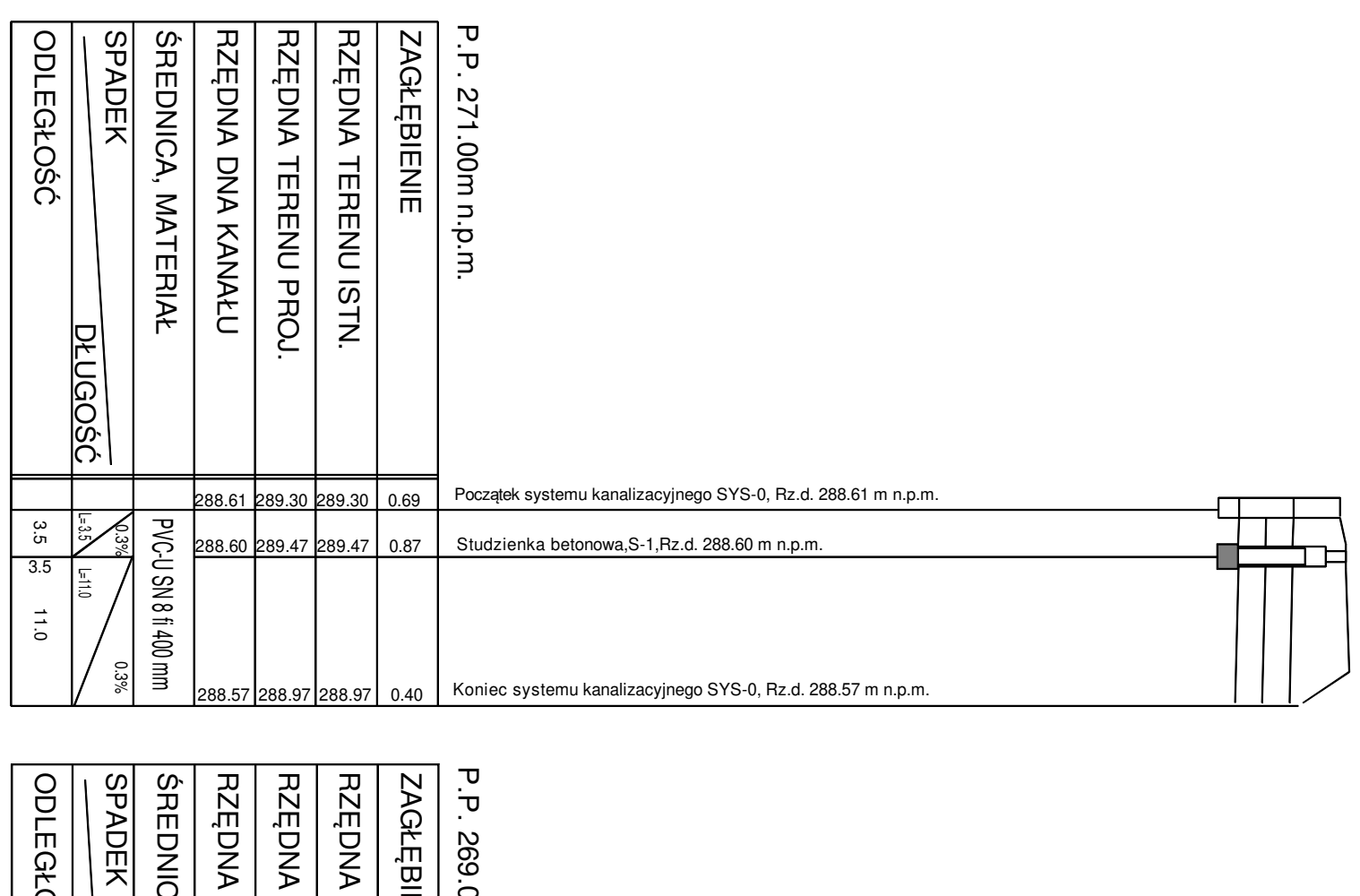
S-8 --> S-12

S-8 --> S-7

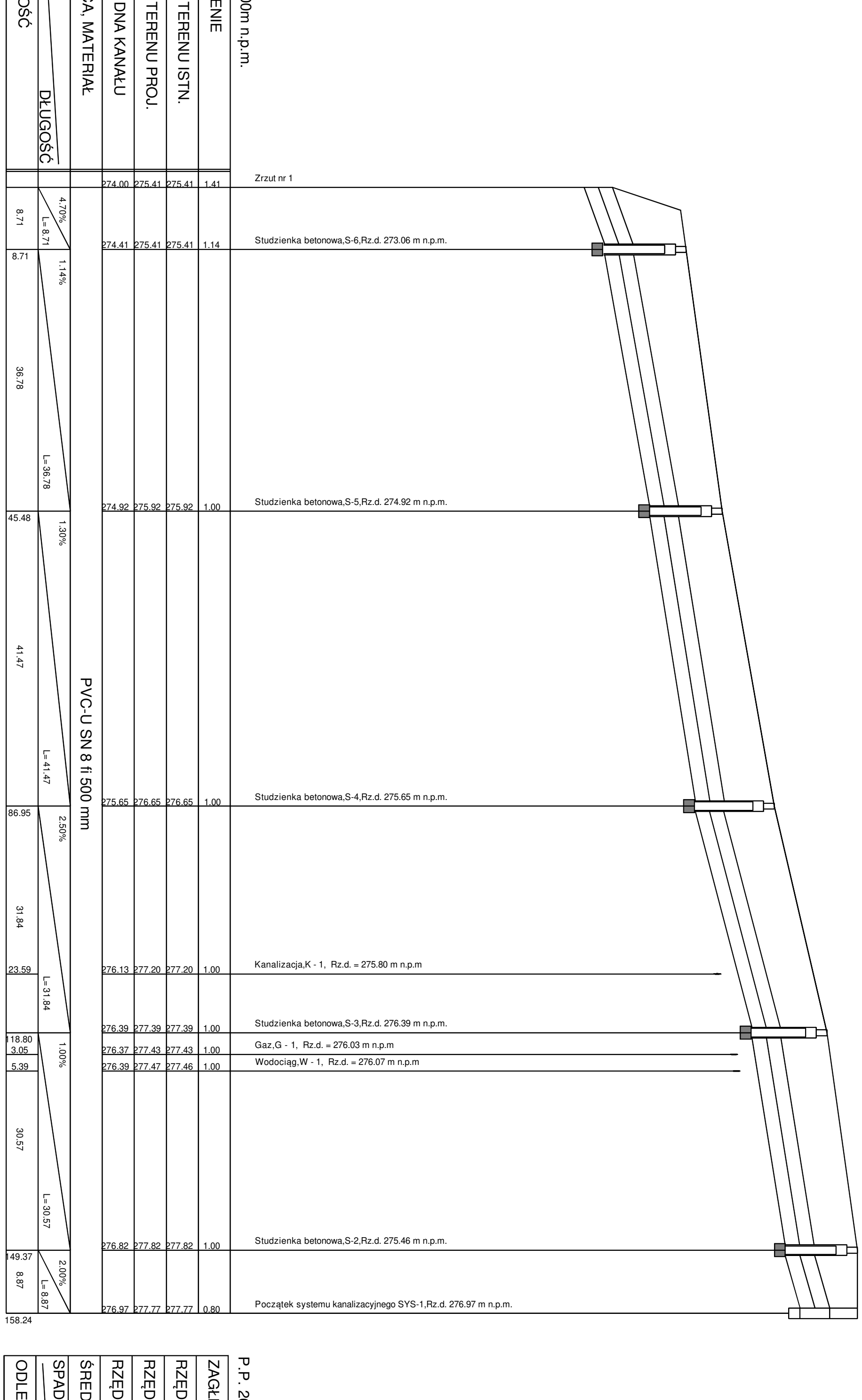
S-18a --> S-13

S-19 --> P-18n

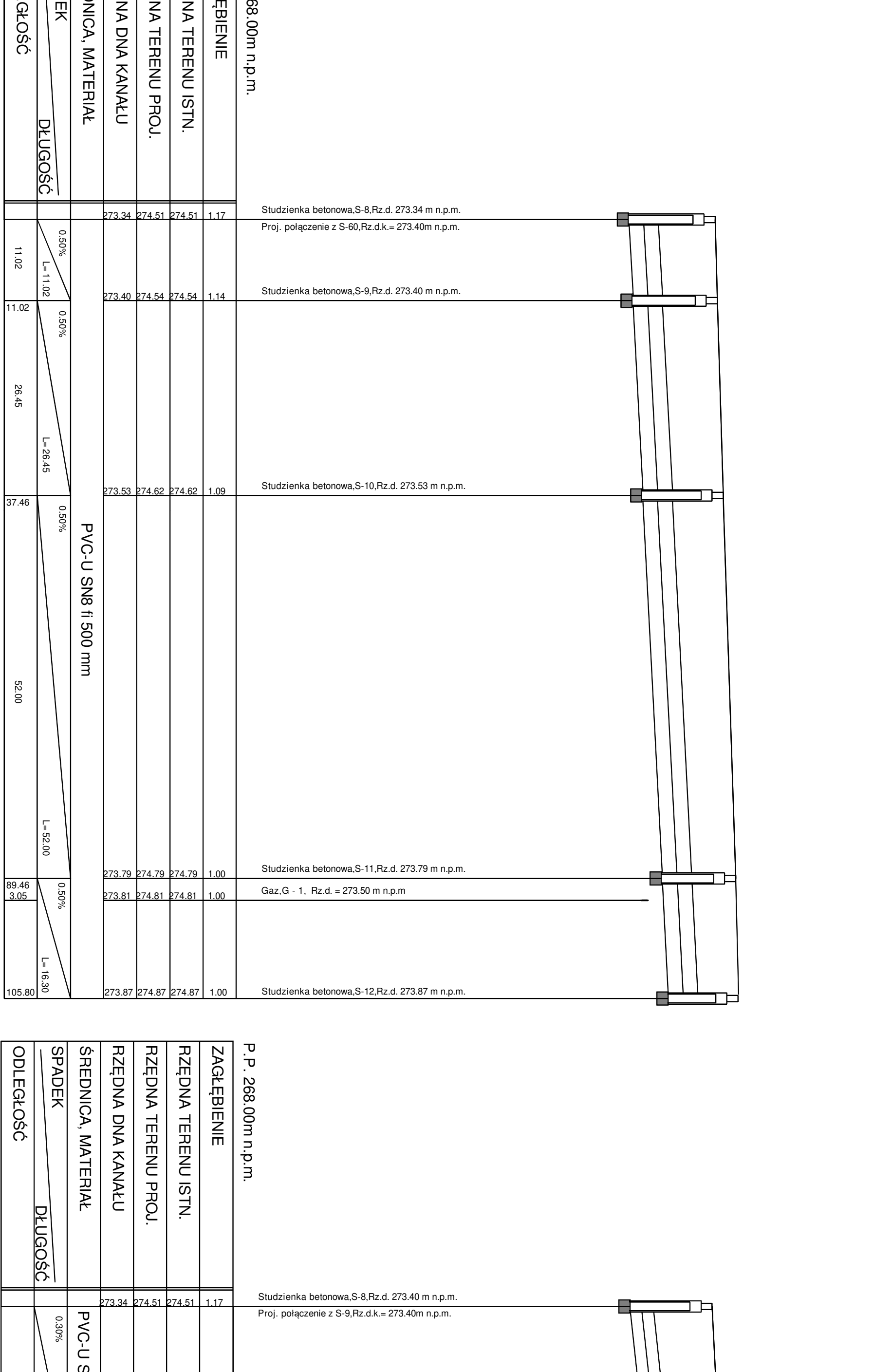
S-19 --> S-25



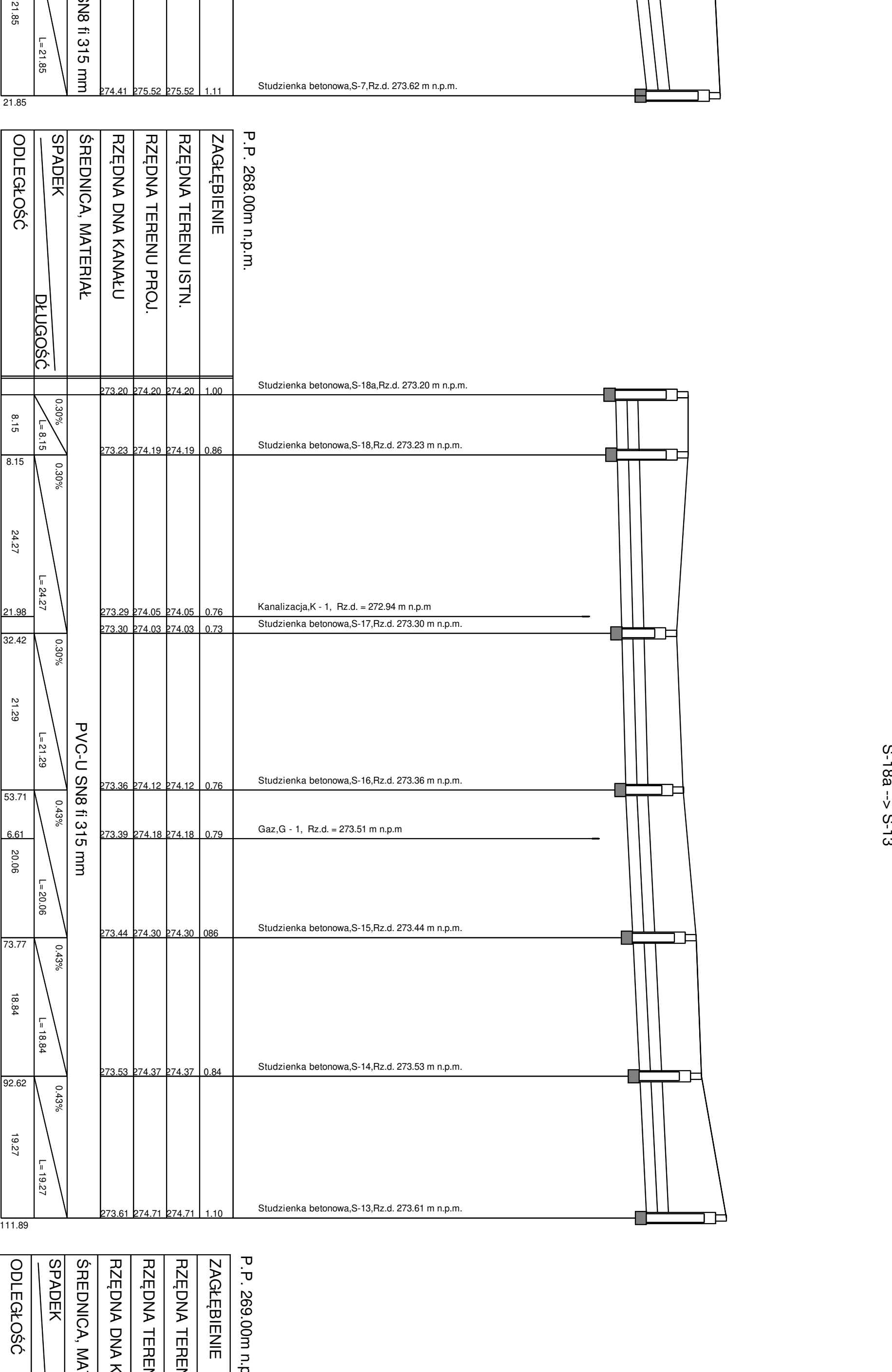
P.P. 271.00m n.p.m.	
ZAGŁĘBIENIE	0.69
RZĘDNA TERENU ISTN.	289.30
RZĘDNA TERENU PROJ.	289.47
RZĘDNA DŃA KANAŁU	288.60
RZĘDNA DŃA KANAŁU	288.57
SREDNICA, MATERIAŁ	288.57
SPADEK	0.3%
ODLEGŁOŚĆ	11.0



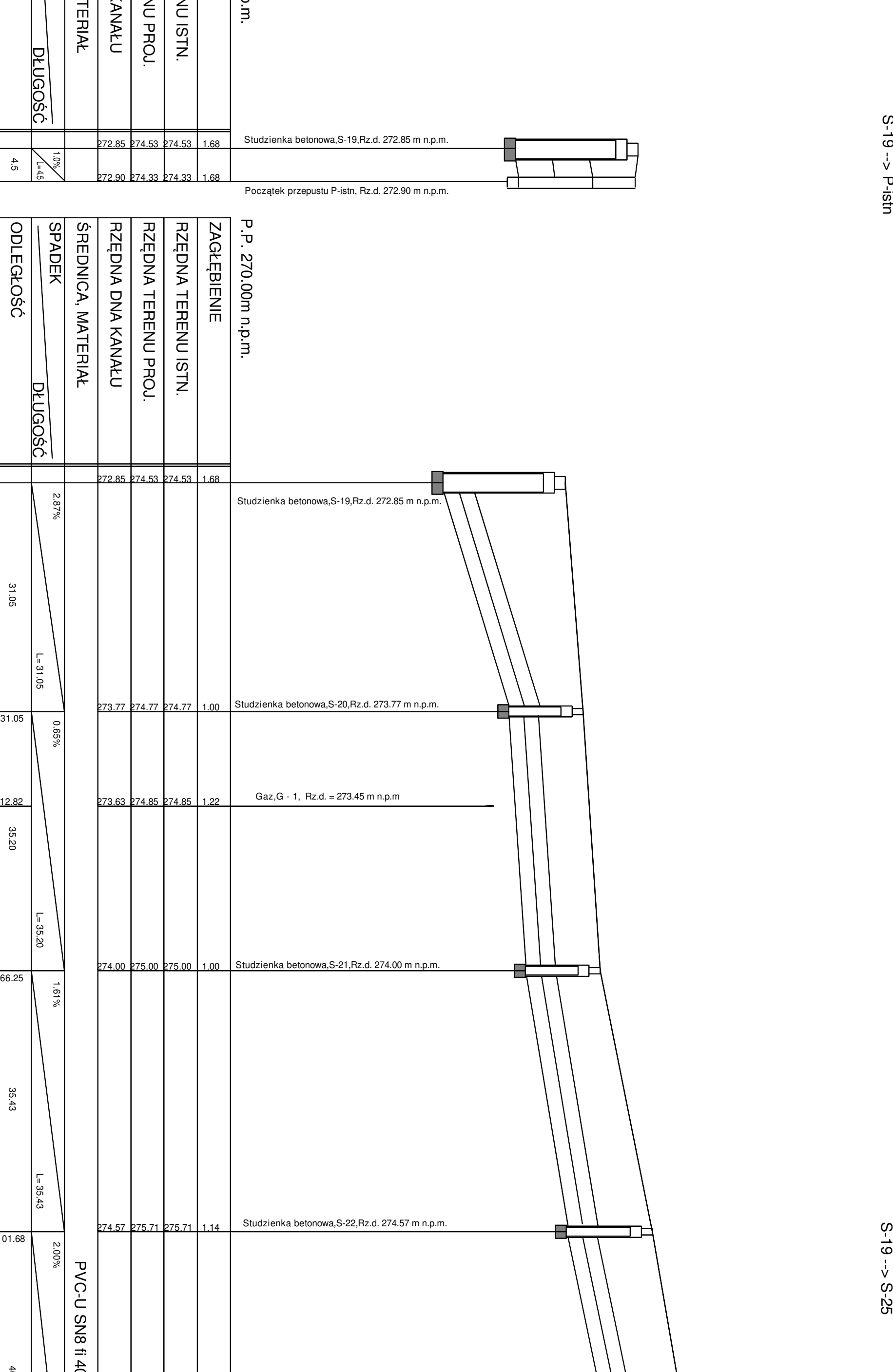
P.P. 269.00m n.p.m.	
ZAGŁĘBIENIE	1.41
RZĘDNA TERENU ISTN.	275.41
RZĘDNA TERENU PROJ.	275.41
RZĘDNA DŃA KANAŁU	274.41
RZĘDNA DŃA KANAŁU	274.41
SREDNICA, MATERIAŁ	274.41
SPADEK	1.30%
ODLEGŁOŚĆ	11.0



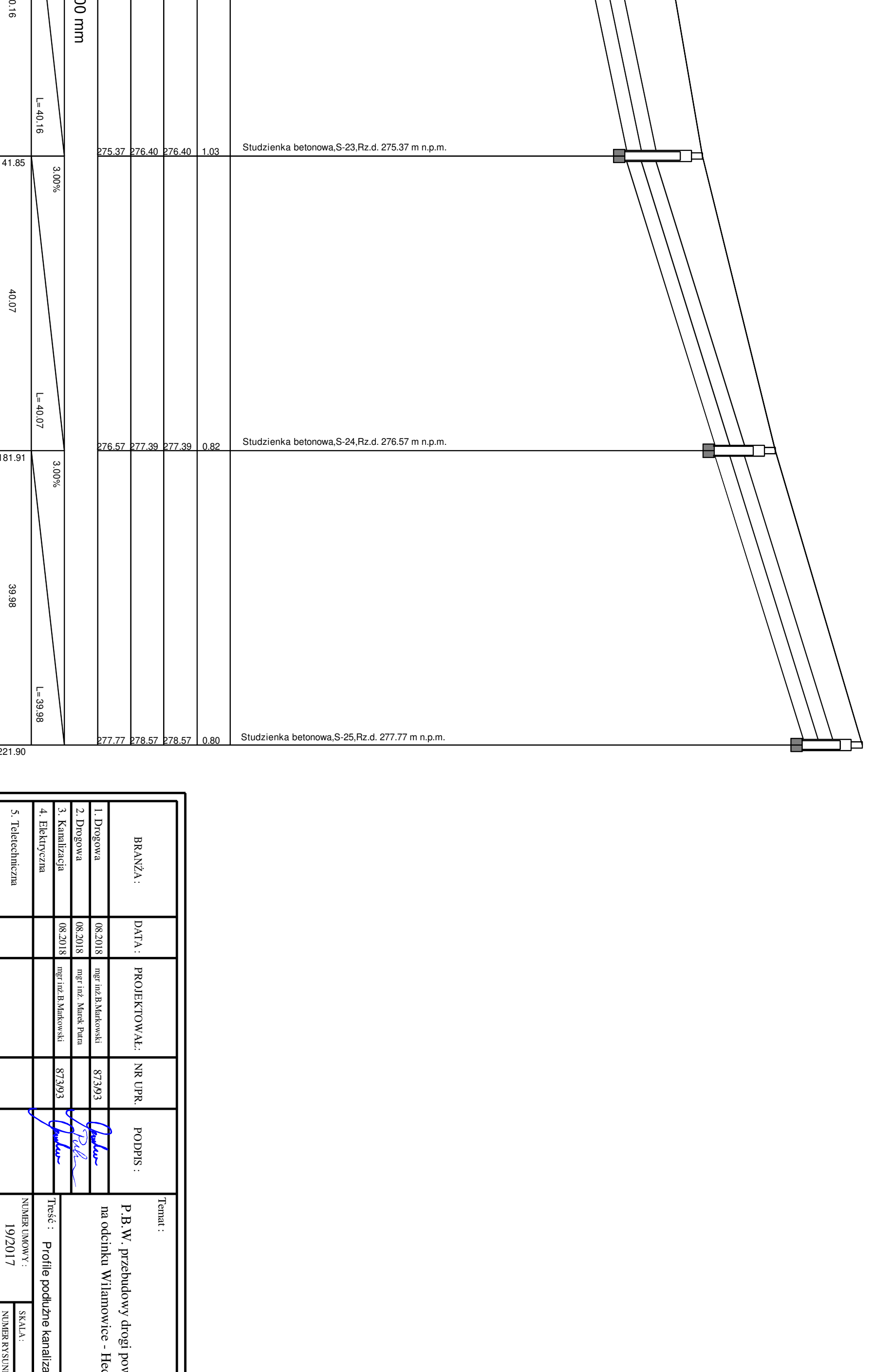
P.P. 268.00m n.p.m.	
ZAGŁĘBIENIE	1.17
RZĘDNA TERENU ISTN.	274.51
RZĘDNA TERENU PROJ.	274.51
RZĘDNA DŃA KANAŁU	274.41
RZĘDNA DŃA KANAŁU	274.41
SREDNICA, MATERIAŁ	274.41
SPADEK	0.30%
ODLEGŁOŚĆ	11.02



P.P. 268.00m n.p.m.	
ZAGŁĘBIENIE	1.10
RZĘDNA TERENU ISTN.	274.71
RZĘDNA TERENU PROJ.	274.71
RZĘDNA DŃA KANAŁU	273.86
RZĘDNA DŃA KANAŁU	273.86
SREDNICA, MATERIAŁ	273.86
SPADEK	0.30%
ODLEGŁOŚĆ	11.89



P.P. 269.00m n.p.m.	
ZAGŁĘBIENIE	1.68
RZĘDNA TERENU ISTN.	274.53
RZĘDNA TERENU PROJ.	274.53
RZĘDNA DŃA KANAŁU	272.86
RZĘDNA DŃA KANAŁU	272.86
SREDNICA, MATERIAŁ	272.86
SPADEK	1.70%
ODLEGŁOŚĆ	4.5



P.P. 270.00m n.p.m.	
ZAGŁĘBIENIE	1.68
RZĘDNA TERENU ISTN.	274.53
RZĘDNA TERENU PROJ.	274.53
RZĘDNA DŃA KANAŁU	272.86
RZĘDNA DŃA KANAŁU	272.86
SREDNICA, MATERIAŁ	272.86
SPADEK	1.70%
ODLEGŁOŚĆ	4.5

BRANŻA:		PROJEKTOWALNIA:		NR LPR:		PODPISEK:	
Inżynier		mgr inż. Marek Kubiś		47/2017		[Signature]	
Zamawiający		mgr inż. Marek Kubiś		47/2017		[Signature]	
Tytuł:		Projekt podziemnej kanalizacji deszczowej		K-22a		[Signature]	
Skala:		1:50					
Data:		19/2017					
Lp. Sprawy:		48/2018		48/2018		48/2018	