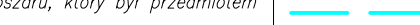
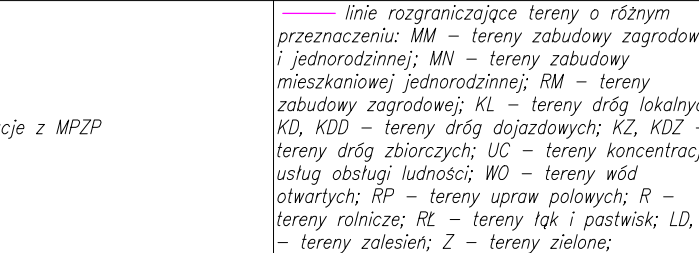


6.121.28.23.4.3	6.121.28.23.4.4	6.121.28.24.3.3
6.120.28.03.2.1	6.120.28.03.2.2	6.120.28.04.1.1
6.120.28.03.2.3	6.120.28.03.2.4	6.120.28.04.1.3
6.120.28.03.4.1	6.120.28.03.4.2	6.120.28.04.3.1
6.120.28.03.4.3	6.120.28.03.4.4	6.120.28.04.3.3

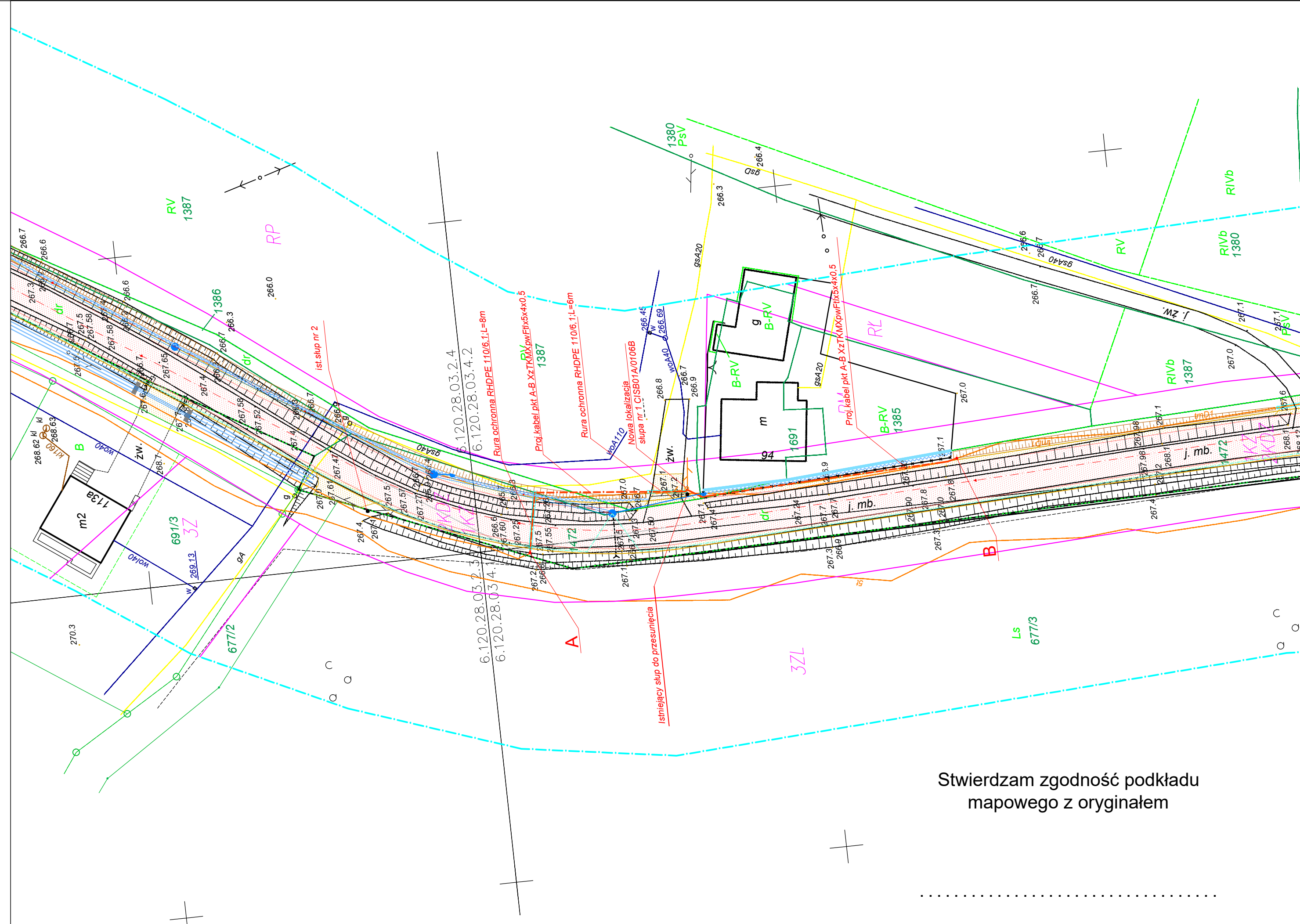
Mapa do celów projektowych











GEOSTATE ŁUKASZ SZMIT
Kolista 107a/11, 43-300 Bielsko-Biała
www.geostate.pl biuro@geostate.pl

ID pracy		GK.6640.3400.2018 WGD.6640.4923.2018	
Skala mapy	1:500	Data opracowania mapy	14.01.2019
Sekcje mapy	6.121.28.23.4.4, 6.121.28.24.3.3, 6.120.28.03.2.2, 6.120.28.04.1.1, 6.120.28.03.2.3, 6.120.28.03.2.4, 6.120.28.03.4.1, 6.120.28.03.4.2, 6.120.28.03.4.3, 6.120.28.03.4.4	Obszar opracowania	10,0ha
Miejscowość		Iłownica	
Jednostka ewidencyjna		240205_2 Jasienica, 240310_5 Skoczów (obszar wiejski)	
Obręb ewidencyjny		0004 Iłownica, 0009 Pierściec	
Nazwa układu współrzędnych		prostokątnych płaskich	2000/18
		wysokości	Kronstadt 86
Oznaczenie granic obszaru, który był przedmiotem aktualizacji			
Oznaczenie i informacje o służebnościach gruntowych		Nie badano służebności gruntowych	
Informacja o granicach nieruchomości		Nie identyfikowano punktów granicznych	
Informacja o użytkach gruntowych i konturach klasyfikacyjnych		Kontury użytków gruntowych i kontury klasyfikacyjne zgodnie z treścią mapy ewidencyjnej	
Oznaczenia i informacje z MPZP			
Informacja o uzgodnieniach branżowych		Nie wykonano uzgodnień branżowych	
Sporządził		GEODETA UPRAWNIONY mgr inż. Łukasz Szmit nr upr. 21108	

Mapę wykonano zgodnie z nieobowiązującą instrukcją techniczną K-1 z 1998 r.
Granice nieruchomości mogą nie spełniać standardów dokładnościowych.



OZNACZENIA:

- | | |
|---|---|
|  | Przebudowa sieci teletechnicznej |
|  | Nawierzchnia jezdni bitumicznej |
|  | Nawierzchnia pobocza/zjazdów |
|  | Projektowana skarpa |
|  | Umocnienie skarpy płytami ażurowymi |
|  | Projektowany przepust |
|  | Projektowane studnie rewizyjne betonowe |
|  | Projektowany wpust deszczowy |
|  | Usunięcie drzewa |
|  | Projektowana bariera energochłonna |
|  | Projektowanie umocnienie rowu |
|  | Projektowane korytko betonowe |
|  | Rury dwudzielne fi 160mm |
|  | Projektowany drenaż francuski |

WYKONAWCA:

Projekty Inżynierskie Maria Krzyżowska
34-331 Świnna, ul. Jesienna 4

NAZWA OPRACOWANIA:

„Przebudowa drogi powiatowej 2638S Skoczów – Landek”

INWESTOR: Zarząd Dróg Powiatowych w Bielsku-Białej

ADRES: ul. Tadeusza Regera 81, 43-382 Bielsko-Biała

RYS. NR
1

TYTUŁ RYSUNKU:

Plan zagospodarowania terenu

SKALA 1:500

DATA: IV 2019 r.

PROJEKTOWAŁ:

mgr inż.. Henryk Katarzyński SLK3472/PWOT/10