

## PROTOKÓŁ Z NARADY KOORDYNACYJNEJ

przeprowadzonej w dniu 03.04.2019 r. w Wydziale Geodezyjno-Kartograficznym Starostwa Powiatowego w Bielsku-Białej przy ul. Piastowskiej 40  
(Bez użycia środków komunikacji elektronicznej.)

Naradę przeprowadzono zgodnie z art. 28b ust. 1 Ustawy z dnia 17 maja 1989 r. – Prawo geodezyjne i kartograficzne (t.j. Dz. U. z 2017 r. poz. 2101), uwzględniając mapy na których sporządzono projekt, materiały państwowego zasobu geodezyjnego i kartograficznego, uzgodnienia jednostek zarządzających sieciami oraz stanowiska zainteresowanych stron.

znak sprawy: GK.6630.110.2019.SD

### przedmiot narady:

propozycja usytuowania projektowanych sieci uzbrojenia terenu dla obiektu: przebudowa drogi powiatowej 2638S Skoczów - Landek, dz 1474, 1472 - budowa oświetlenia ulicznego oraz przebudowa kabla teletechnicznego w Ilonicy, rejon dz 1315, 1691

Wnioskodawca: Projekty Inżynierskie Maria Krzyżowska  
34-331 Świnna ul. Jesienna 4

Przewodniczący narady: Danuta Skrzypiec - Główny Specjalista

### Uczestnicy narady koordynacyjnej:

Lp.	Nazwa Podmiotu	Uzgodniono (niepotrzebne skreślić)	Imię i nazwisko uczestnika narady	Podpis
1.	Starostwo Powiatowe – Wydział Budownictwa	<del>z uwagami</del> / bez uwag/ <del>nie dotyczy</del>	Jacek Sawicki	
2.	Zarząd Dróg Powiatowych	<del>z uwagami</del> / bez uwag/ <del>nie dotyczy</del>	Lucyna Fober	
3.	AQUA S.A. w Bielsku-Białej	<del>z uwagami</del> / bez uwag/ <del>nie dotyczy</del>	Michał Flis	
4.	TAURON Dystrybucja S.A. RD w Cieszynie	z uwagami / bez uwag/ <del>nie dotyczy</del>	Miroslaw Gajter	
5.	TAURON Dystrybucja S.A. Oddział w Bielsku-Białej Dział Łączności	<del>z uwagami</del> / bez uwag/ <del>nie dotyczy</del>	Monika Kowalska	
6.	PSG Sp. z o.o. Gazownia w Skoczowie	z uwagami / bez uwag/ <del>nie dotyczy</del>	Przemysław Kozłowski	
7.	OGP GAZ-SYSTEM S.A. TJE Bielsko-Biała	<del>z uwagami</del> / bez uwag/ <del>nie dotyczy</del>	Andrzej Kominek	
8.	Orange Polska S.A.	z uwagami / bez uwag/ <del>nie dotyczy</del>	nieobecny	
9.	Netia S.A.; DIALOG	<del>z uwagami</del> / bez uwag/ <del>nie dotyczy</del>	Tadeusz Zonari	
10.	Urząd Gminy w Jasienicy	z uwagami / bez uwag/ <del>nie dotyczy</del>	nieobecny	

11.	PGW Wody Polskie -- Zarząd Zlewni Wisły Małej w Katowicach	z uwagami / bez uwag/ <del>nie dotyczy</del>	Małdo Tomaszewski	
12.	PGW Wody Polskie -- Zarząd Zlewni w Żywcu	z uwagami / bez uwag/ <del>nie dotyczy</del>	Wiedecny	
13.	Rej. Związek Spółek Wodnych w B-B	z uwagami / bez uwag/ <del>nie dotyczy</del>	Dorota Górn	Gin
14.	ZPKWŚ O/Żywiec	z uwagami / bez uwag/ <del>nie dotyczy</del>	MONIKA LAŁA	dol
15.		z uwagami / bez uwag/ <del>nie dotyczy</del>		

### Stanowiska uczestników narady:

RZSW w B-B

Projektowana inwestycja zlokalizowana jest w kompleksie gruntów zmeliorowanych. Uszkodzona podczas robót nie zinventaryzowana istniejąca droga drenarska należy połączyć zgodnie z obowiązującymi przepisami i warunkami technicznymi wykonania połączenia przetrwanej sieci drenarskiej, tj. ułożenie na podkładach drewnianych lub deskach ze szlarnym ubiciem gruntu, względnie dokonania ich przebudowy. Prace wykonywać pod odpłatnym nadzorem pracownika tut. Związku. Powiadomienia RZSW Bielsko-Biała o terminie rozpoczęcia i zakończenia robót.

Gin

Prace z pobliżu dróg  
głównych ogłowić i umieścić  
po obu stronach drogi  
głównych. Zorganizować  
mediów brzozy.

**Mimo wezwania w naradzie nie uczestniczyli przedstawiciele:**

według listy „ Uczestnicy narady koordynacyjnej „

Stwierdza się  
zgodność z oryginałem

03-04-2019

Z up. STAROSTY  
*Danuta Skrzypiec*  
Główny Specjalista

Z up. STAROSTY  
*Danuta Skrzypiec*  
Główny Specjalista  
( podpis przewodniczącego narady )

**Załącznikiem do niniejszego protokołu jest część graficzna zawierająca propozycję usytuowania projektowanych sieci uzbrojenia terenu.**


Dodatkowe uwagi i zalecenia:

1. Nie wyklucza się istnienia w terenie innych – nie wykazanych na mapie urządzeń podziemnych, które nie były zgłoszone do inwentaryzacji lub o których brak jest informacji w instytucjach zarządzających sieciami.
2. Uzgodnione usytuowanie sieci uzbrojenia terenu podlega wytyczeniu i geodezyjnej inwentaryzacji powykonawczej przez jednostki uprawnione do wykonywania prac geodezyjnych.
3. Wszelkie prace należy wykonać zgodnie z przepisami bhp.
4. Zlecić uprawnionej jednostce wykonawstwa geodezyjnego przeniesienie punktów geodezyjnych prawnie chronionych, narażonych na zniszczenie przy realizacji inwestycji.





A compass rose is located at the top left of the page, with 'S' at the top, 'N' at the bottom, 'E' on the left, and 'W' on the right. The intermediate directions are also labeled: 'NE' (Northeast), 'SE' (Southeast), 'SW' (Southwest), and 'NW' (Northwest). To the right of the compass rose is a grid of 12 empty boxes, arranged in two columns of six. A yellow arrow points from the '12' box in the right column to the '6' box in the left column.



celów projektowych

**TATE** OMOSCI  
EZJA  
GEOSTATE LUKASZ SZMIT  
Kollista 1070/11, 43-300 Bielsko-Biala  
www.geostate.pl biuro@geostate.pl

CK 6640,340,2018	W50.6640.4923.2018	Data opracowania mopry 14.01.2019	Obmiar opracowania 10,0ha	1,28243,3, 0,28041,1, 0,28034,2, 0,28034,2, 0,28034,4
------------------	--------------------	---	------------------------------	---

Ilowica	240205-2 Jasienica, 240310-5 Skoczów (obszar wiejski)
---------	--

0009 Pierściec	prostokątnych	2000/18	wysokości	Kronstadt 86	zrednielitem
----------------	---------------	---------	-----------	--------------	--------------

	Nie badano słuszności gruntowych
--	----------------------------------

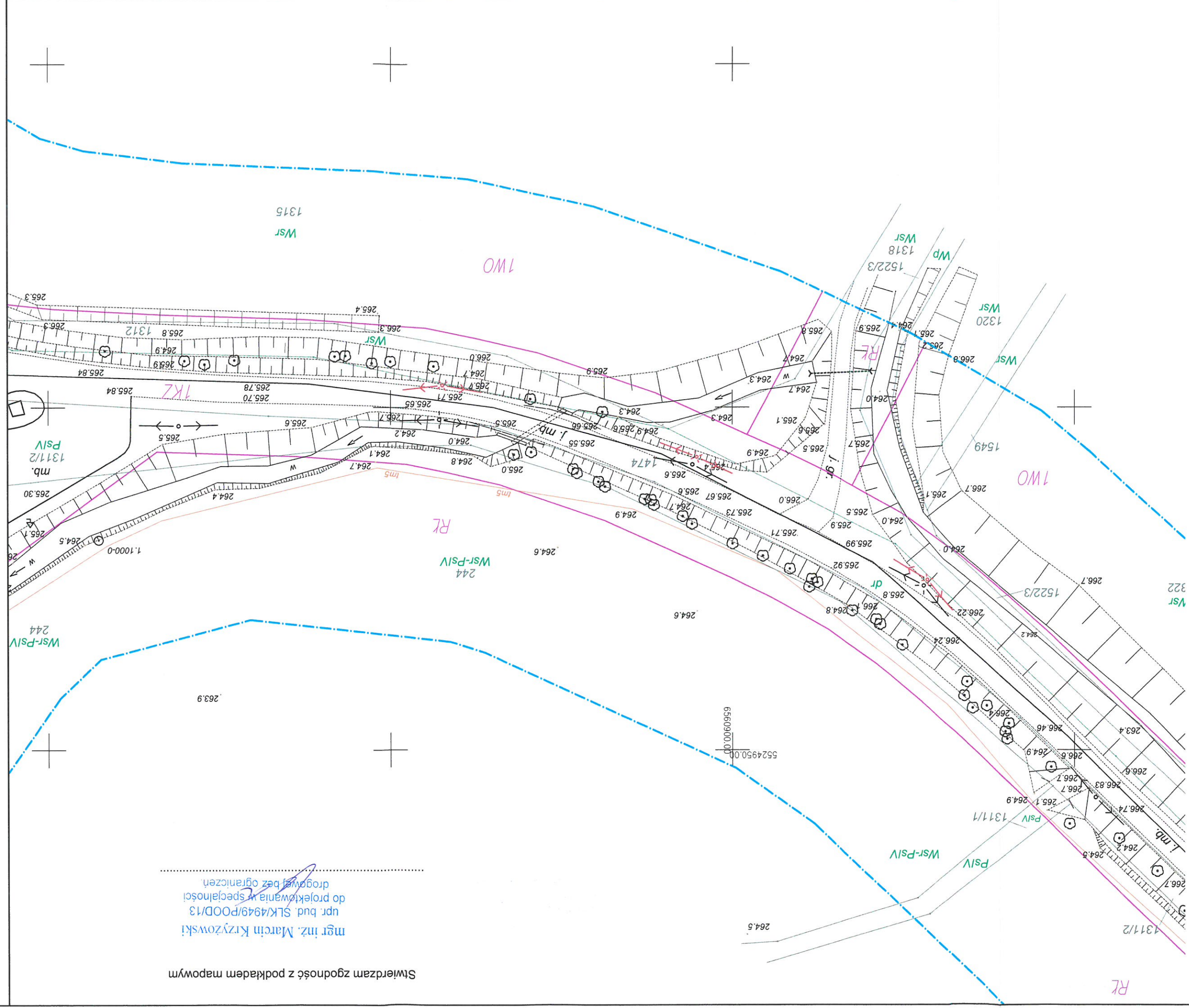
	Kontury użytków gruntowych i kontury klasyfikacyjne zgodne z treścią mapy ewidencyjnej
--	---

przeznaczeniu: MM – tereny zabudowy zagrodowej;  
! jednorodzinnej; MN – tereny zabudowy  
mieszkaniowej jednorodzinnej; RM – tereny  
zabudowy zagrodowej; KL – tereny dróg lokalnych;

tereny dróg zbiorczych; UC – tereny koncentracji  
usług obsługi ludności; WO – tereny wód  
otwartych; RP – tereny upraw polowych; R –  
tereny rolnicze; Rt – tereny łąk i pastwisk; LD, ZL

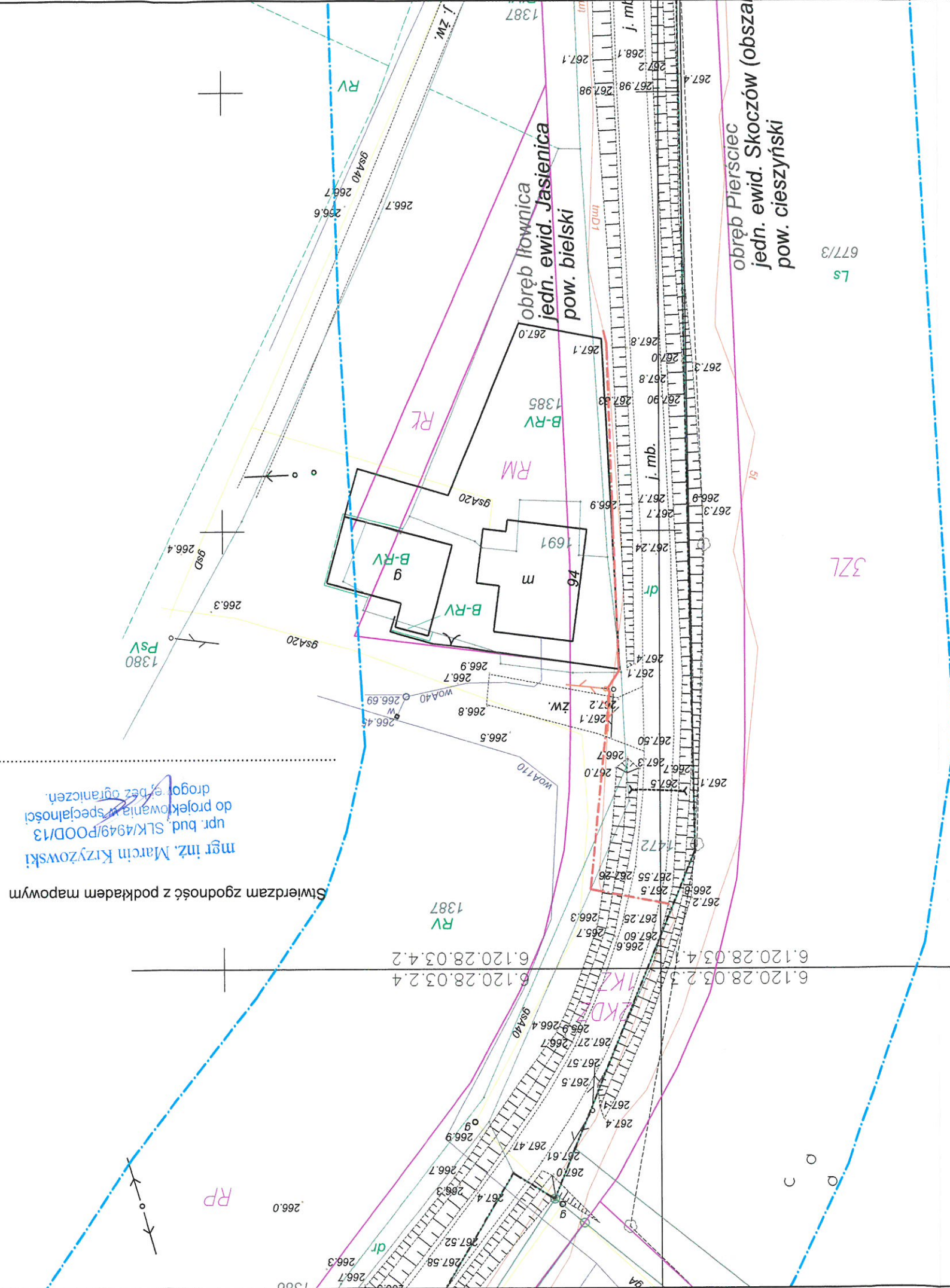
Nie wykonano uzgodnień branzowych	
GEODETA UPRAWNIONY	

ujęcej instrukcję techniczną K-1 z 1974 r. i nie ma standardów dokładowościowych.




mgr inż. Marcin Krzyżowski  
npr. bud. SLK/4949/POOD/13  
do projektowania w specjalności  
drogowej bez ograniczeń.

Wierdzam zgodność z podkładem mapowym



mgr inż. Marcin Krzyżowski  
upr. bud. SKR/4949/PODD/13  
do projektowania specjalności  
inż. bez ograniczeń.

6.121.28.23.4.3	6.121.28.23.4.4	6.121.28.24.3.3	6.121.28.24.3.4	6.121.28.24.3.5	6.121.28.24.3.6
6.120.28.03.2.1	6.120.28.03.2.2	6.120.28.04.1.1	6.120.28.04.1.3	6.120.28.04.1.5	6.120.28.04.1.6
6.120.28.03.2.3	6.120.28.03.2.4	6.120.28.04.1.3	6.120.28.04.1.5	6.120.28.04.1.6	6.120.28.04.1.7
6.120.28.03.4.1	6.120.28.03.4.2	6.120.28.04.3.1	6.120.28.04.3.2	6.120.28.04.3.3	6.120.28.04.3.4



## Mapa do celów projektowych

**GEOSTATE**  
G E O D E Z J A  
N I E R U C H O M O S C I  
GEOSTATE LUKASZ SZMIT  
Kaliszta 107a/11, 43-300 Bielsko-Biala  
www.geostate.pl biuro@geostate.pl

[illegible]

Miejscowość	Ilowica
Jednostka ewidencyjna	240205_2 Jasienica, 240310_5 Skoczów (obszar wiejski)

0009 Pierścień	prosteokształtne plastik	2000/18	Wzrost: 185
0009 Pierścień	prosteokształtne plastik	2000/18	Wzrost: 185

Oznaczenie granic obszaru, który był przedmiotem okultyzacji	_____
Oznaczenie i informacja o szlacheckich	

Informacja o granicach nieruchomości	Nie identyfikowano punktów granicznych
--------------------------------------	--

<p>linie rozgraniczające tereny o różnym przeznaczeniu: MM – (tereny zabudowy zagrodowej)</p>	<p>klasyfikacyjne zgodne z treścią mapy ewidencyjnej</p>
---	--

Oznaczenia i informacje z MPZP

mieszkanicowej jednostce; RM – teryn  
zabudowy zagrodowej; KL – teryn drg lokalnych;  
KJ, KDD – teryn drg dopozowych; KZ, KDZ –  
teryn drg zbiorczych; UC – teryn koncentracji)

<p>otwarłych; RP – terenowy upraw polowych; R – terenowy rolnicze; Rt – terenowy łak i pastwisk; LD, ZL – terenowy zielone; Z – terenowy zielone;</p>	
---	--

Sporządzil	mgr inż. Łukasz Szmit nr 21108
GEODETA UPRAWNIONY	

Mapę wykonano zgodnie z nieobowiązującym instrukcją techniczną K-1 z 1996. Granice nieruchomości mogą nie spełniać standardów dokładnościowych.

WYKONAWCA:		Projekt Inżynierskie Maria Krzyżowska 34-331 Świnna, ul. Jesienna 4	
NAZWA OPRACOWANIA:		Przebudowa drogi powiatowej 2638S Skoczów – Landek	
INWESTOR:		Zarząd Dróg Powiatowych w Bielsku-Białej ul. Tadeusza Regera 81, 43-382 Bielsko-Biała	
ADRES:		RYS. NR 1	
TYTUŁ RYSUNKU:		Plan sytuacyjny projektowanych siedl	
PROJEKTOWAŁ:		mgr inż. Marcin Krzyżowski SLK/4949/POD/13	
DATA: III 2018 r.		SKALA 1:500	

OZNACZENIA:

### Projektowany słup elektryczny

## Projektowany stół teletechniczny

### Projektowany kabel teletechniczny

**STAVROVA** (Příjmení)  
**STAVROVA** (Jméno)  
 Datum narození: 03.04.2019  
 Místo narození: Praha  
 Rodné číslo: 03.04.2019  
 Povolání: Státní zpráva  
 Podpis: [Podpis]  
 Razítko: [Razítko]

Danuta Szczępiak  
Główny Specjalista

kie Maria Krzyżowska