



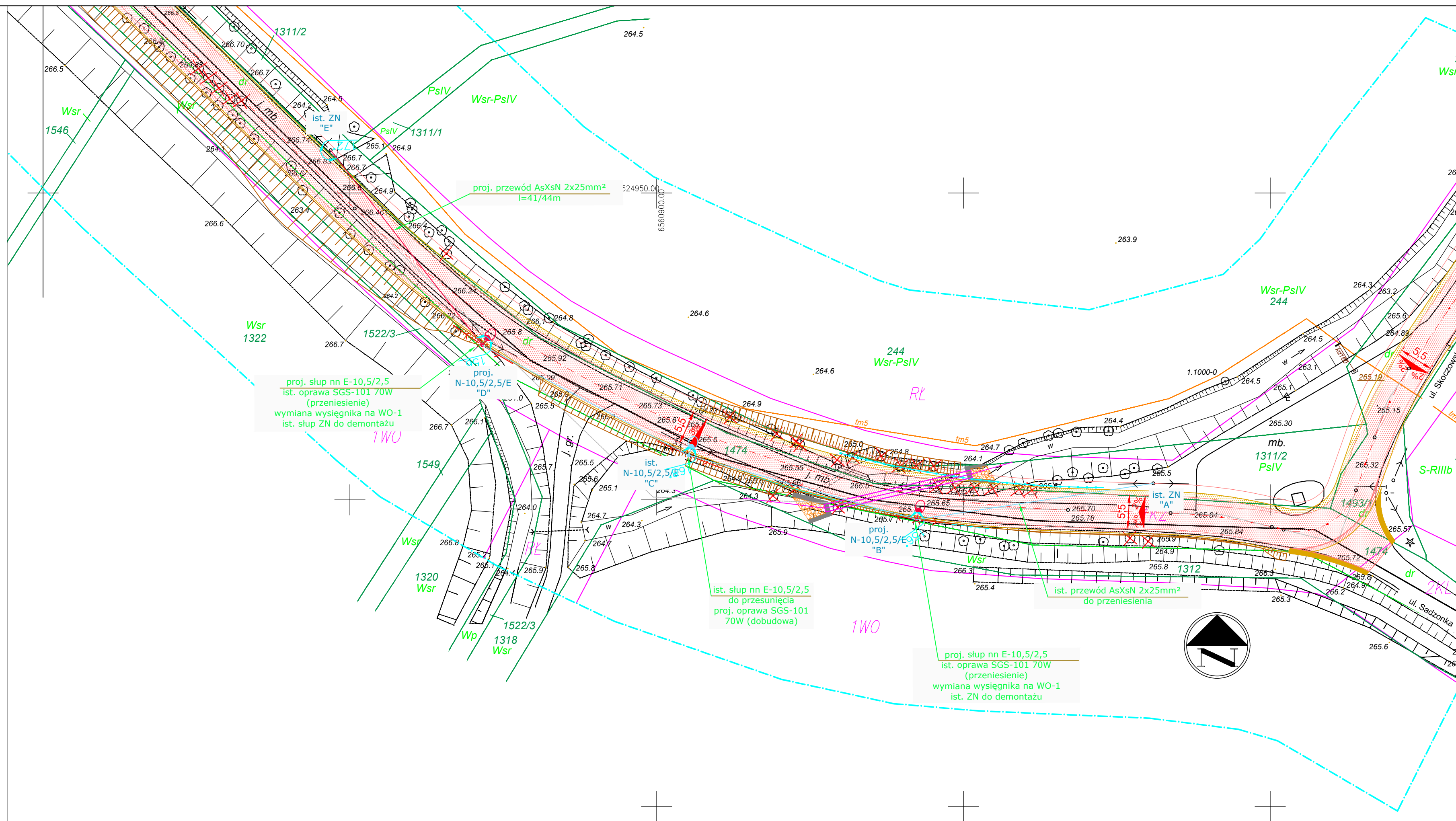
Mapa do celów projektowych







GEOSTATE ŁUKASZ SZMIT
Kolista 107a/11, 43-300 Bielsko-Biała
www.geostate.pl biuro@geostate.pl

| | | | |
|---|--|--|---------------|
| ID pracy | | GK.6640.3400.2018 WGD.6640.4923.2018 | |
| Skala mapy | 1:500 | Data opracowania mapy | 14.01.2019 |
| Sekcje mapy | 6.121.28.23.4.4, 6.121.28.24.3.3, 6.120.28.03.2.2, 6.120.28.04.1.1, 6.120.28.03.2.3, 6.120.28.03.2.4, 6.120.28.03.4.1, 6.120.28.03.4.2, 6.120.28.03.4.3, 6.120.28.03.4.4 | Obszar opracowania mapy | 10,0ha |
| Miejscowość | | Iłownica | |
| Jednostka ewidencyjna | | 240205_2 Jasienica, 240310_5 Skoczów (obszar wiejski) | |
| Obręb ewidencyjny | | 0004 Iłownica, 0009 Piersiec | |
| Nazwa układu współrzędnych | | prostokątnych płaskich | 2000/18 |
| | | wysokości | Kronsztadt 86 |
| Oznaczenie granic obszaru, który był przedmiotem aktualizacji | |  | |
| Oznaczenie i informacje o służebnościach gruntowych | | Nie badano służebności gruntowych | |
| Informacja o granicach nieruchomości | | Nie identyfikowano punktów granicznych | |
| Informacja o użytkach gruntowych i konturach klasyfikacyjnych | | Kontury użytków gruntowych i kontury klasyfikacyjne zgodnie z treścią mapy ewidencyjnej | |
| Oznaczenia i informacje z MPZP | |  linie rozgraniczające tereny o różnym przeznaczeniu: MM – tereny zabudowy zagrodowej i jednorodzinnej; MN – tereny zabudowy mieszkaniowej jednorodzinnej; RM – tereny zabudowy zagrodowej; KL – tereny dróg lokalnych; KD, KDD – tereny dróg dojazdowych; KZ, KDZ – tereny dróg zbiorczych; UC – tereny koncentracji usług obsługi ludności; WO – tereny wód otwartych; RP – tereny upraw polowych; R – tereny rolnicze; RL – tereny łąk i pastwisk; LD, LZ – tereny zalesień; Z – tereny zielone; | |
| Informacja o uzgodnieniach branżowych | | Nie wykonano uzgodnień branżowych | |
| Sporządził | | GEODETA UPRAWNIONY mgr inż. Łukasz Szmit nr upr. 21108 | |

Mapę wykonano zgodnie z nieobowiązującą instrukcją techniczną K-1 z 1998 r.



LEGENDA:

-  - projektowana linia napowietrzna oświetlenia typu AsXSn 2x25mm²
-  - istniejąca linia napowietrzna oświetlenia typu AsXSn 2x25mm² do przeniesienia
-  - projektowany słup E-10,5/2,5 z oprawą
-  - istniejący słup E-10,5/2,5 z oprawą
- proj. nr 40
PBX-10 E (4/0)/E

| | | |
|---|--|------------------|
| WYKONAWCA: | | |
| <p style="text-align: center;">Projekty Inżynierskie Maria Krzyżowska 34-331 Świnna, ul. Jesienna 4</p> | | |
| NAZWA OPRACOWANIA: | | |
| „Przebudowa drogi powiatowej 2638S Skoczów – Landek” | | |
| INWESTOR: | Zarząd Dróg Powiatowych w Bielsku-Białej | RYS. NR |
| ADRES: | ul. Tadeusza Regera 81, 43-382 Bielsko-Biała | E-1 |
| TYTUŁ RYSUNKU: | Plan zagospodarowania Część elektryczna | SKALA 1:500 |
| | | DATA: IV 2019 r. |
| PROJEKTOWAŁ: | mgr inż. Adrian Kyrzcz SLK/2553/POOE/09 | |