

Bielsko-Biała, dn. 18. 06. 2018r.

GK.6641.2.64.2018.GT

Na podstawie §38 ust.4 rozporządzenia z dnia 29 marca 2001r. w sprawie ewidencji gruntów i budynków (tekst jedn. Dz. U. z 2016r. poz. 1034) na wniosek wykonawcy:

GEODEZJA

mgr inż. Ewa Handzlik – Marek

ul. Czysta 3/25

43 – 300 Bielsko - Biała

zamieszczam w załączeniu informację o wyznaczonych na dzień 12. 07. 2018r. czynnościach mających na celu ustalenie przebiegu granic działek ewidencyjnych, w związku z pracą geodezyjną zgłoszoną w Powiatowym Ośrodku Dokumentacji Geodezyjnej i Kartograficznej w Bielsku-Białej za nr GK.6640.3843.2016.FB.

z up. STAROSTY

Stanisław Pięta
Członek Zarządu

GEODEZJA

mgr inż. Ewa Handzlik-Marek
43-300 BIELSKO-BIAŁA
ul. Czysta 3/25
tel. 888 808 885, NIP 547-202-12-36

.....
/pieczętka nagłówkowa wykonawcy/

Bielsko-Biała, dnia 15.06.2018 r.

Z A W I A D O M I E N I E

o czynnościach podjętych w celu ustalenia przebiegu granic działek ewidencyjnych

Na podstawie § 38 ust. 1 rozporządzenia Ministra Rozwoju Regionalnego i Budownictwa z dnia 29 marca 2001. w sprawie ewidencji gruntów i budynków (tekst jedn. Dz.U. z 2016r poz. 1034) zawiadamiam, że:

12.07.2018 r. o godz. 10:00

przy ul. Małej w Wilkowicach

zostaną przeprowadzone czynności w celu ustalenia przebiegu części granic działki ewidencyjnej oznaczonej zgodnie z operatem ewidencyjnym prowadzonym przez Starostę Bielskiego

numerem **3551/1**,

położonej w **Wilkowicach przy ul. Małej**,

dla której Sąd Rejonowy w Bielsku-Białej prowadzi **Lwh o numerze 133**.

Pouczenie

Zgodnie z § 38 ust. 3 rozporządzenia w sprawie ewidencji gruntów i budynków:

Udział w tych czynnościach leży w interesie podmiotów zawiadomionych.


W celu umożliwienia ustalenia tożsamości osoby deklarującej swój udział w czynnościach ustalenia granic osoba ta powinna posiadać dokument umożliwiający na jej identyfikację. Osoba reprezentująca osobę zawiadomioną powinna dodatkowo posiadać pisemne pełnomocnictwo.

Nieusprawiedliwione niewzięcie udziału w czynnościach ustalenia granic nie będzie stanowić przeszkody do ich przeprowadzenia.

Otrzymują:

strony postępowania wg odrębnego zestawienia

GEODETA UPRAWNIONY


mgr inż. Ewa Handzlik-Marek
świadectwo numer 20153

.....
/podpis, imienna pieczętka z numerem uprawnień/

.....
/pieczętka nagłówkowa wykonawcy/

Bielsko-Biała, dnia 15.06.2018 r.

Z A W I A D O M I E N I E

o czynnościach podjętych w celu ustalenia przebiegu granic działek ewidencyjnych

Na podstawie § 38 ust. 1 rozporządzenia Ministra Rozwoju Regionalnego i Budownictwa z dnia 29 marca 2001. w sprawie ewidencji gruntów i budynków (tekst jedn. Dz.U. z 2016r poz. 1034) zawiadamiam, że:

12.07.2018 r. o godz. 10:00

przy ul. Małej w Wilkowicach

zostaną przeprowadzone czynności w celu ustalenia przebiegu części granic działki ewidencyjnej oznaczonej zgodnie z operatem ewidencyjnym prowadzonym przez Starostę Bielskiego

numerem **3001/1**,

położonej w **Wilkowicach przy ul. Małej**,

dla której Sąd Rejonowy w Bielsku-Białej prowadzi księgę wieczystą o numerze

BB1B/00063152/6.

Pouczenie

Zgodnie z § 38 ust. 3 rozporządzenia w sprawie ewidencji gruntów i budynków:

Udział w tych czynnościach leży w interesie podmiotów zawiadomionych.


W celu umożliwienia ustalenia tożsamości osoby deklarującej swój udział w czynnościach ustalenia granic osoba ta powinna posiadać dokument umożliwiający na jej identyfikację. Osoba reprezentująca osobę zawiadomioną powinna dodatkowo posiadać pisemne pełnomocnictwo.

Nieusprawiedliwione niewzięcie udziału w czynnościach ustalenia granic nie będzie stanowić przeszkody do ich przeprowadzenia.

Otrzymują:

strony postępowania wg odrębnego zestawienia

GEODETA UPRAWNIONY


mgr inż. Ewa Handzlik-Marek
świadectwo numer 20153

.....
/podpis, imienna pieczętka z numerem uprawnień/

.....
/pieczętka nagłówkowa wykonawcy/

Bielsko-Biała, dnia 15.06.2018 r.

Z A W I A D O M I E N I E

o czynnościach podjętych w celu ustalenia przebiegu granic działek ewidencyjnych

Na podstawie § 38 ust. 1 rozporządzenia Ministra Rozwoju Regionalnego i Budownictwa z dnia 29 marca 2001. w sprawie ewidencji gruntów i budynków (tekst jedn. Dz.U. z 2016r poz. 1034) zawiadamiam, że:

12.07.2018 r. o godz. 10:00

przy ul. Małej w Wilkowicach

zostaną przeprowadzone czynności w celu ustalenia przebiegu części granic działki ewidencyjnej oznaczonej zgodnie z operatem ewidencyjnym prowadzonym przez Starostę Bielskiego

numerem **3001/2**,

położonej w **Wilkowicach przy ul. Małej**,

dla której Sąd Rejonowy w Bielsku-Białej prowadzi księgę wieczystą o numerze

BB1B/00072581/8.

Pouczenie

Zgodnie z § 38 ust. 3 rozporządzenia w sprawie ewidencji gruntów i budynków:

Udział w tych czynnościach leży w interesie podmiotów zawiadomionych.


W celu umożliwienia ustalenia tożsamości osoby deklarującej swój udział w czynnościach ustalenia granic osoba ta powinna posiadać dokument umożliwiający na jej identyfikację. Osoba reprezentująca osobę zawiadomioną powinna dodatkowo posiadać pisemne pełnomocnictwo.

Nieusprawiedliwione niewzięcie udziału w czynnościach ustalenia granic nie będzie stanowić przeszkody do ich przeprowadzenia.

Otrzymują:

strony postępowania wg odrębnego zestawienia

GEODETA UPRAWNIONY


mgr inż. Ewa Handzlik-Marek
świadectwo numer 20153

.....
/podpis, imienna pieczętka z numerem uprawnień/

.....
/pieczętka nagłówkowa wykonawcy/

Bielsko-Biała, dnia 15.06.2018 r.

Z A W I A D O M I E N I E

o czynnościach podjętych w celu ustalenia przebiegu granic działek ewidencyjnych

Na podstawie § 38 ust. 1 rozporządzenia Ministra Rozwoju Regionalnego i Budownictwa z dnia 29 marca 2001. w sprawie ewidencji gruntów i budynków (tekst jedn. Dz.U. z 2016r poz. 1034) zawiadamiam, że:

12.07.2018 r. o godz. 10:00

przy ul. Małej w Wilkowicach

zostaną przeprowadzone czynności w celu ustalenia przebiegu części granic działki ewidencyjnej oznaczonej zgodnie z operatem ewidencyjnym prowadzonym przez Starostę Bielskiego

numerem **3003/2**,

położonej w **Wilkowicach przy ul. Małej**,

dla której Sąd Rejonowy w Bielsku-Białej prowadzi księgę wieczystą o numerze

BB1B/00027635/2.

Pouczenie

Zgodnie z § 38 ust. 3 rozporządzenia w sprawie ewidencji gruntów i budynków:

Udział w tych czynnościach leży w interesie podmiotów zawiadomionych.


W celu umożliwienia ustalenia tożsamości osoby deklarującej swój udział w czynnościach ustalenia granic osoba ta powinna posiadać dokument umożliwiający na jej identyfikację. Osoba reprezentująca osobę zawiadomioną powinna dodatkowo posiadać pisemne pełnomocnictwo.

Nieusprawiedliwione niewzięcie udziału w czynnościach ustalenia granic nie będzie stanowić przeszkody do ich przeprowadzenia.

Otrzymują:

strony postępowania wg odrębnego zestawienia

GEODETA UPRAWNIONY


mgr inż. Ewa Handzlik-Marek
świadectwo numer 20153

.....
/podpis, imienna pieczętka z numerem uprawnień/

.....
/pieczętka nagłówkowa wykonawcy/

Bielsko-Biała, dnia 15.06.2018 r.

Z A W I A D O M I E N I E

o czynnościach podjętych w celu ustalenia przebiegu granic działek ewidencyjnych

Na podstawie § 38 ust. 1 rozporządzenia Ministra Rozwoju Regionalnego i Budownictwa z dnia 29 marca 2001. w sprawie ewidencji gruntów i budynków (tekst jedn. Dz.U. z 2016r poz. 1034) zawiadamiam, że:

12.07.2018 r. o godz. 10:00

przy ul. Małej w Wilkowicach

zostaną przeprowadzone czynności w celu ustalenia przebiegu części granic działki ewidencyjnej oznaczonej zgodnie z operatem ewidencyjnym prowadzonym przez Starostę Bielskiego

numerem **3003/3 i 3003/4**,

położonej w **Wilkowicach przy ul. Małej**,

dla której Sąd Rejonowy w Bielsku-Białej prowadzi księgę wieczystą o numerze

BB1B/00027636/9.

Pouczenie

Zgodnie z § 38 ust. 3 rozporządzenia w sprawie ewidencji gruntów i budynków:

Udział w tych czynnościach leży w interesie podmiotów zawiadomionych.

W celu umożliwienia ustalenia tożsamości osoby deklarującej swój udział w czynnościach ustalenia granic osoba ta powinna posiadać dokument umożliwiający na jej identyfikację. Osoba reprezentująca osobę zawiadomioną powinna dodatkowo posiadać pisemne pełnomocnictwo.

Nieusprawiedliwione niewzięcie udziału w czynnościach ustalenia granic nie będzie stanowić przeszkody do ich przeprowadzenia.

Otrzymują:

strony postępowania wg odrębnego zestawienia

GEODETA UPRAWNIONY

mgr inż. Ewa Handzlik-Marek
świadectwo numer 20153

.....
/podpis, imienna pieczętka z numerem uprawnień/