


UWAGI:  
1. Dla ruchu pozostawić pas jezdni o szerokości min. 2,75m;  
2. Przywrócić pełną przejezdną jezdnię po każdym dniu roboczym;  
3. Sposób oznakowania wykorzystać dla robót prowadzonych na kolejnych odcinkach do ETAPU IIB;  
4. W razie ograniczonej widoczności w tym przez maszyny lub pojazdy budowlane, wprowadzić ręczne kierowanie ruchem przez osoby uprawnione;

STAROSTWO POWIATOWE  
w Białymku-Białym  
ul. Piłsudskiego 81  
43-300 Bielsko-Biała



**PRACOWNIA INŻYNIERSKA S1 MARCIN HAJOST**  
43-300 Bielsko - Biała, ul. Barlickiego 15/6  
NIP 549-164-37-72 | pracownia1@onet.pl | tel. 500 107 085 | tel/fax: (33) 818 37 61

nazwa zadania:	<b>Przebudowa drogi powiatowej 4431S Zabrzeg - Ligota ul. Długa, w km od 2+971 do 3+708</b>
inwestor:	Zarząd Dróg Powiatowych w Bielsku - Białej ul. Tadeusza Regera 81, 43-382 Bielsko-Biała
adres inwestycji:	ul. Długa, obręb: Ligota
tytuł rysunku:	Oznakowanie projektowane <b>ETAP IIB</b>
stadium:	Projekt budowlany
branża:	Inżynieria ruchu
projektował:	mgr inż. Marcin Korzeniowski

data:


02.2017

nr rys.


1:500

3.2


**Oznaczenia:**




oznakowanie pionowe istniejące



oznakowanie pionowe istniejące do zastąpienia



oznakowanie pionowe projektowane



ręczne sterowanie ruchem

