

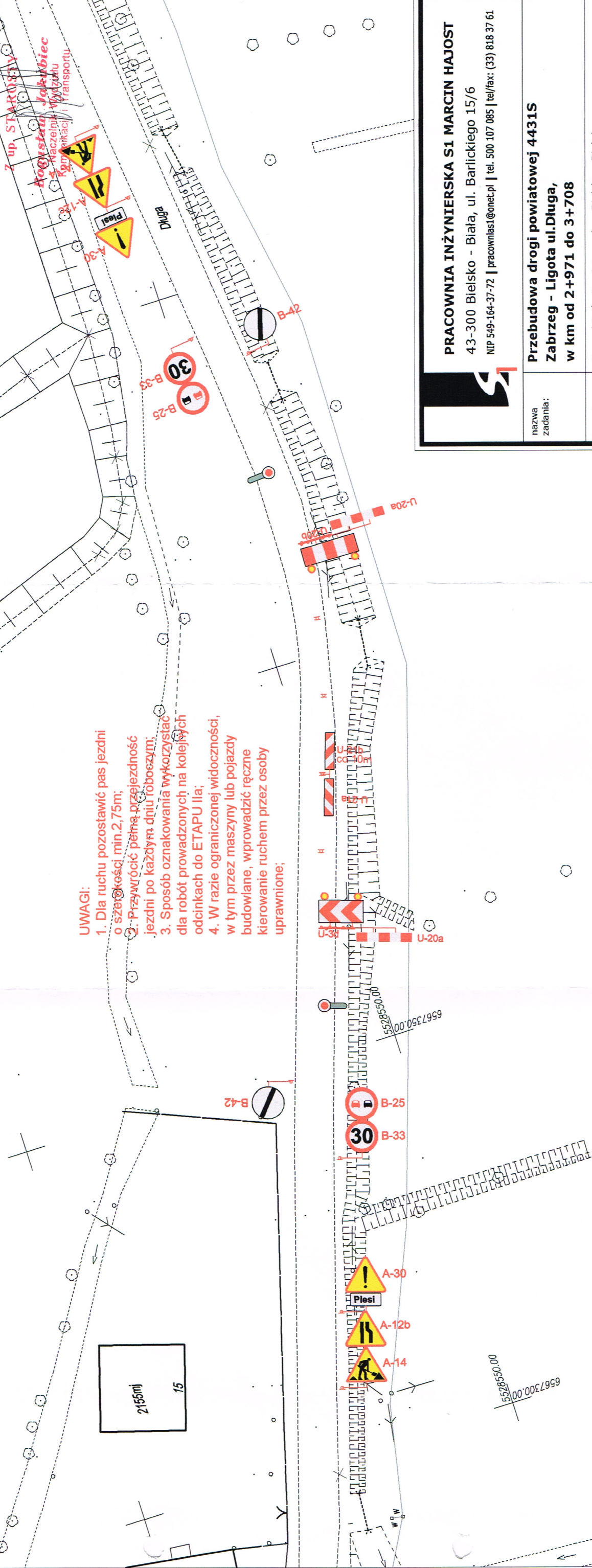
KT.7.12.1.2.27.2017.PJ


Termin ważności zatwierdzenia projektu 31.12.2019r.





Bielsko-Biała, dn. 24.04.2017r.

- UWAGI:**
1. Dla ruchu pozostawić pas jezdni o szerokości min. 2,75m;
  2. Przywrócić pełną przejezdnosć jezdni po każdym dniu robót;
  3. Sposób oznakowania wykorzystac dla robót prowadzonych na kolejnych odcinkach do ETAPU IIa;
  4. W razie ograniczonej widoczności, w tym przez maszyny lub pojazdy budowlane, wprowadzić ręczne kierowanie ruchem przez osoby uprawnione;

z up. STAROSTY  
Krzysztof Jakubiec  
z naczelnik wydziału  
organizacji i transportu



 <b>PRACOWNIA INŻYNIERSKA S1 MARCIN HAJOST</b> 43-300 Bielsko - Biała, ul. Barlickiego 15/6 NIP 549-164-37-72   pracownias1@onet.pl   tel. 500 107 085   tel/fax: (33) 818 37 61	
nazwa zadania:	Przebudowa drogi powiatowej 4431S Zabrzeg - Ligota ul.Długa, w km od 2+971 do 3+708
inwestor:	Zarząd Dróg Powiatowych w Bielsku - Białej ul. Tadeusza Regera 81, 43-382 Bielsko-Biała
adres inwestycji:	ul. Długa, obręb: Ligota
tytuł rysunku:	Oznakowanie projektowane <b>ETAP Ia</b>
stadium:	Projekt budowlany
branża:	Inżynieria ruchu
projektował:	mgr inż. Marcin Korzeniowski
data: 02.2017 skala: 1:500 nr rys. 3.1	

- Oznaczenia:**
-  oznakowanie pionowe istniejące
  -  oznakowanie pionowe istniejące do zasłonięcia
  -  oznakowanie pionowe projektowane
  -  ręczne sterowanie ruchem