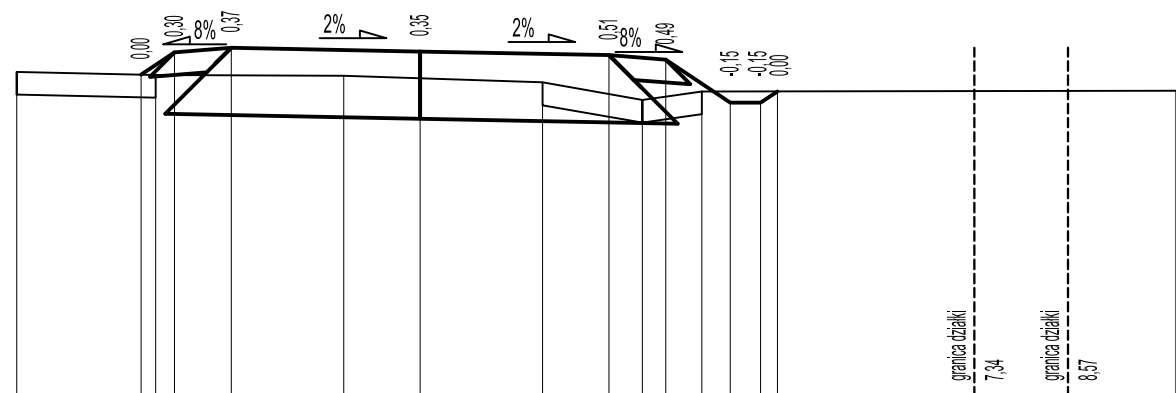


16 Pik = 0+294,00
Skala 1:100/100

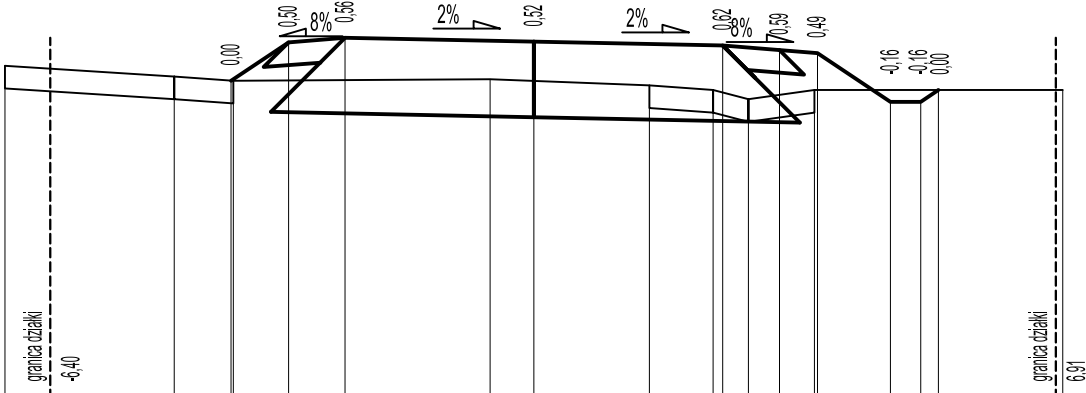
P.P. = 246,00



RZĘDNE PROJ.	250.25	250.55	250.61	250.56	250.51	250.45	249.88	249.88	250.03	250.04
RZĘDNE TEREN	250.23	250.25	250.24	250.15	249.92	250.03	250.03	250.03	250.03	250.04
ODLEGŁOŚCI	-5.34	-3.70	-3.50	-3.25	-2.50	-1.01	0.00	1.62	2.50	10.00

17 Pik = 0+305,00
Skala 1:100/100

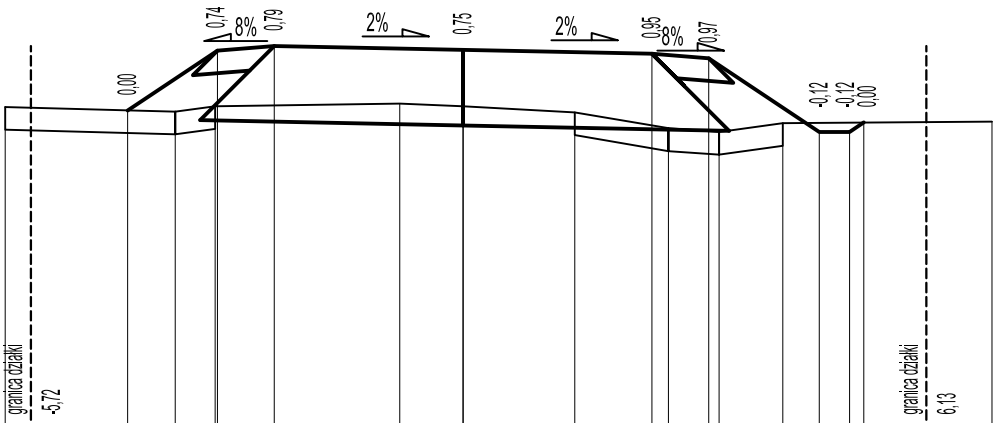
P.P. = 246,00



RZĘDNE PROJ.	250.18	250.69	250.75	250.70	250.65	250.59	250.55	249.90	249.90	250.06	250.06
RZĘDNE TEREN	250.38	250.24	250.18	250.20	250.12	250.06	249.94	250.06	250.06	250.06	250.06
ODLEGŁOŚCI	-7.00	-4.76	-4.01	-3.98	-3.25	-2.50	-0.58	0.00	1.53	2.37	7.00

18 Pik = 0+325,00
Skala 1:100/100

P.P. = 246,00



RZĘDNE PROJ.	250.23	251.02	251.08	251.03	250.98	250.92	249.94	249.94	250.07	250.08
RZĘDNE TEREN	250.27	250.21	250.26	250.32	250.28	250.20	249.99	249.94	250.06	250.08
ODLEGŁOŚCI	-6.06	-4.44	-3.81	-3.28	-3.25	-2.50	-0.84	0.00	1.48	7.00



PRACOWNIA INŻYNIERSKA S1 MARCIN HAJOST

43-300 Bielsko - Biała, ul. Barlickiego 15/6

NIP 549-164-37-72 | pracownias1@onet.pl | tel. 500 107 085 | tel/fax: (33) 499 97 55

temat projektu:	Przebudowa drogi powiatowej 4431S Zabrzeg - Ligota ul. Długa, w km od 2+971 do 3+708
inwestor:	Zarząd Dróg Powiatowych w Bielsku-Białej ul. Tadeusza Regera 81 43-382 Bielsko-Biała
adres inwestycji:	ul. Długa, 43-518 Ligota Jednostka ewidencyjna: 240204_5, Czechowice-Dziedzice - obszar wiejski, obręb: 0005, Ligota
tytuł rysunku:	Przekroje poprzeczne 16-18
stadium:	Projekt wykonawczy
projektował: br. drogowa	inż. Marcin Hajost nr upr. SLK/2005/PWOD/07
sprawdził: br. drogowa	mgr inż. Wiesław Paźgier nr upr. UAN.V.8388(38)89
opracował: br. drogowa	mgr inż. Damian Urbańczyk
opracował: br. drogowa	inż. Robert Urbańczyk

data:	X.2016	skala:	1:100	nr rys.	4.6
-------	--------	--------	-------	---------	-----