







Łączy się z rysunkiem 2.4

Łączy się z rysunkiem 2.2

#### OZNACZENIA ORGANIZACJI RUCHU:

-  D-1 proj. Oznakowanie pionowe projektowane
-  D-6 Oznakowanie pionowe istniejące do wymiany
-  D-1 Oznakowanie pionowe do wymiany i przestawienia
-  D-6 Oznakowanie pionowe likwidowane
-  P-10 Oznakowanie poziome projektowane grubowarstwowe
-  Oznakowanie poziome istniejące

#### OZNACZENIA ZAGOSPODAROWANIA:

-  Nawierzchnia jezdni bitumicznej
-  Nawierzchnia chodników z kostki
-  Nawierzchnia zjazdów z kostki
-  Krawężnik 15x30cm na ławie betonowej
-  Krawężnik obniżony 15x22cm na ławie betonowej
-  Obrzeże 8x30cm na ławie betonowej
-  Nawierzchnia z kostki granitowej z krawężnikami granitowymi
-  Korytko betonowe
-  Umoocnienie skarp płytami azurowymi
-  Nawierzchnia zjazdów i poboczy z kruszywa łamanego
-  Projektowany zieleńiec
-  Projektowany kolektor kanalizacji deszczowej
-  Projektowane studnie rewizyjne betonowe
-  Projektowany wpust deszczowy
-  Projektowana skarpa

WYKONAWCA:

Projekty Inżynierskie Maria Krzyżowska  
34-331 Świnna, ul. Jesienna 4

NAZWA OPRACOWANIA:

Przebudowa drogi powiatowej 4484S ul. Przecznia w Kozach  
-PROJEKT STAŁEJ ORGANIZACJI RUCHU-

INWESTOR: Zarząd Dróg Powiatowych w Bielsku-Białej

ADRES: ul. Tadeusza Regeera 81, 43-382 Bielsko-Biała

RYS. NR

2.3

TYTUŁ RYSUNKU: Plan sytuacyjny 3

SKALA 1:500

DATA: IV 2016 r.

PROJEKTOWAŁ: mgr inż. Marcin Krzyżowski SLK/4949/POOD/13