PRZEKRÓJ 1, km 0+022.86

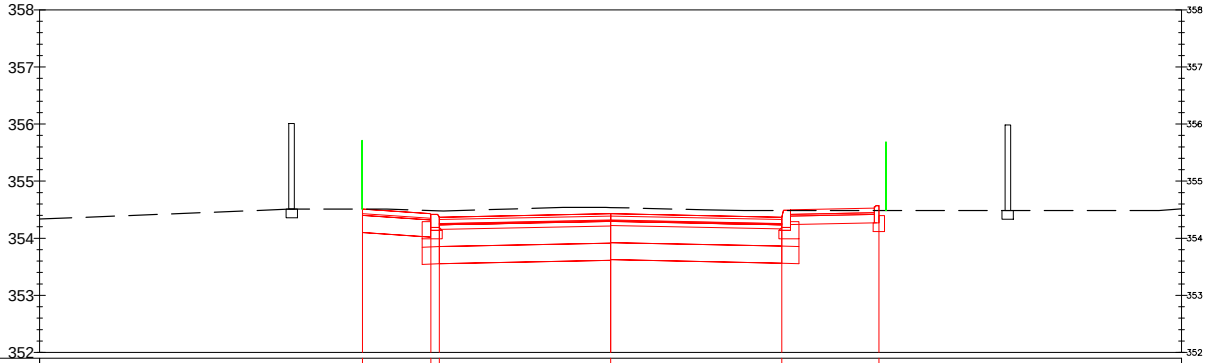
358
357
356
355
354
353
352

Odsunięcia od osi	−10.00	−4.35	−3.15	−3.00	0.00	3.00	4.91	10.00
Rzędne drogi		354.51	354.42	354.37	354.43	354.37	354.56	354.38
Rzędne terenu	354.34	354.51	354.48	354.48	354.54	354.48	354.48	354.51

PRZEKRÓJ 2, km 0+048.23

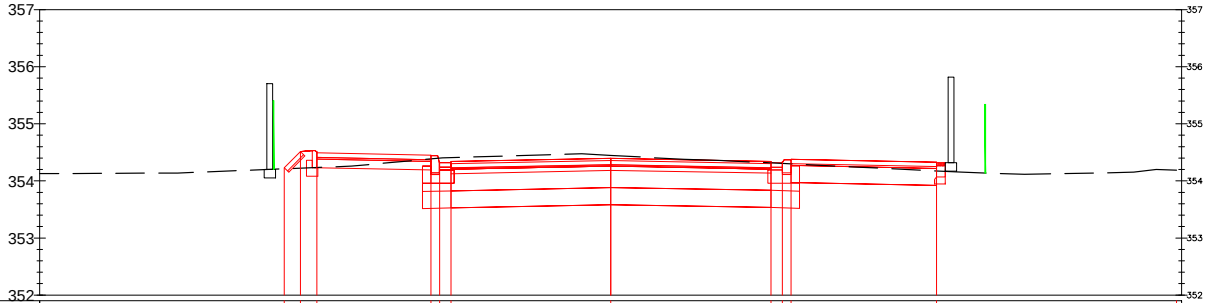
357
356
355
354
353
352

Odsunięcia od osi	−10.00	−5.80	−5.43	−5.15	−3.15	−3.00	−2.80	0.00	2.80	3.00	3.15	5.71	9.91
Rzędne drogi		354.23	354.51	354.49	354.44	354.32	354.34	354.40	354.34	354.32	354.37	354.33	354.15
Rzędne terenu	354.13	354.23	354.22	354.23	354.39	354.40	354.41	354.45	354.32	354.31	354.30	354.17	354.19

PRZEKRÓJ 3, km 0+073.25

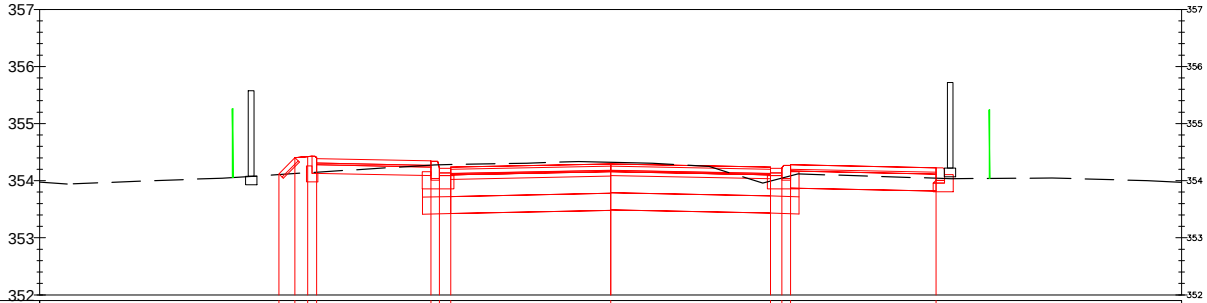
357
356
355
354
353
352

Odsunięcia od osi	−10.00	−5.81	−5.53	−5.31	−5.15	−3.15	−3.00	−2.80	0.00	2.80	3.00	3.15	5.70
Rzędne drogi		354.12	354.40	354.42	354.39	354.34	354.22	354.24	354.29	354.24	354.22	354.28	354.23
Rzędne terenu	353.98	354.12	354.12	354.14	354.15	354.27	354.28	354.28	354.32	353.99	354.05	354.08	354.04

PRZEKRÓJ 4, km 0+100.00

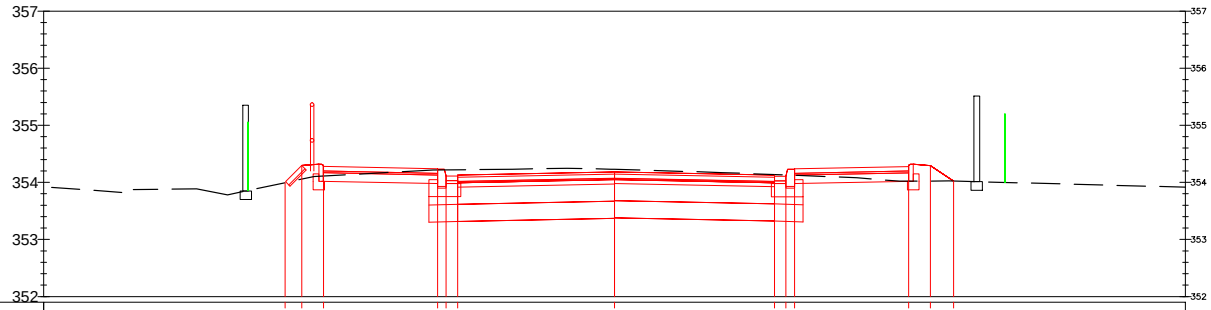
357
356
355
354
353
352

Odsunięcia od osi	-10.00	−6.01	−5.48	−5.10	−3.10	−2.95	−2.75	0.00	2.80	3.00	3.15	5.15	5.53	5.94
Rzędne drogi		353.95	354.30	354.28	354.23	354.11	354.13	354.18	354.13	354.11	354.24	354.28	354.29	354.02
Rzędne terenu		353.95	354.06	354.11	354.22	354.22	354.22	354.23	354.14	354.13	354.12	354.02	354.02	354.02

PRZEKRÓJ 5, km 0+125.00

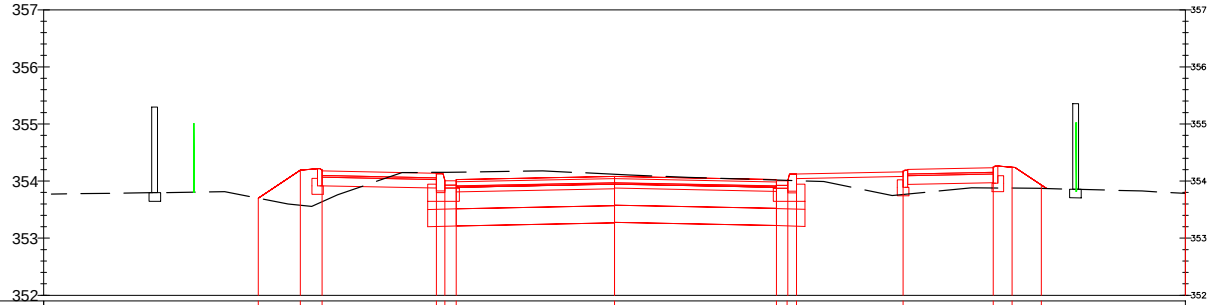
357
356
355
354
353
352

Odsunięcia od osi	-10.00	−6.24	−5.50	−5.15	−3.15	−3.00	−2.80	0.00	2.80	3.00	3.15	5.05	6.63	6.96	7.47	10.00
Rzędne drogi		353.70	354.19	354.18	354.13	354.01	354.03	354.08	354.03	354.01	354.12	354.16	354.23	354.24	353.93	353.83
Rzędne terenu	353.75	353.70	353.58	353.64	354.15	354.15	354.16	354.12	354.02	354.01	354.01	353.76	353.88	353.88	353.87	353.78

PRZEKRÓJ 6, km 0+150.00

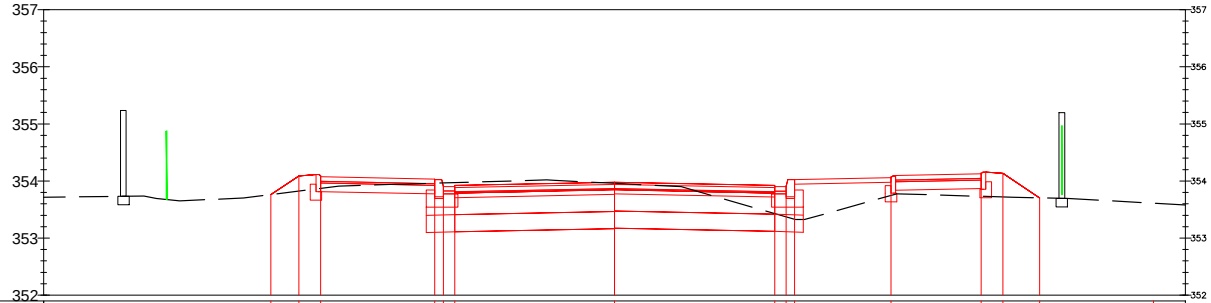
357
356
355
354
353
352

Odsunięcia od osi	-10.00	−6.02	−5.53	−5.15	−3.15	−3.00	−2.80	0.00	2.80	3.00	3.15	4.84	6.42	6.80	7.44	9.44	10.00
Rzędne drogi		353.76	354.09	354.07	354.02	353.90	353.92	353.98	353.92	353.90	354.02	354.06	354.13	354.13	353.70	353.67	353.66
Rzędne terenu	353.72	353.76	353.82	353.87	353.96	353.97	353.97	353.96	353.43	353.37	353.33	353.75	353.73	353.72	353.70	353.61	353.58

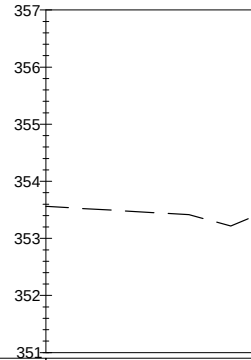
357
356
355
354
353
352
351

Odsunięcia od osi	-10.00
Rzędne drogi	
Rzędne terenu	353.56

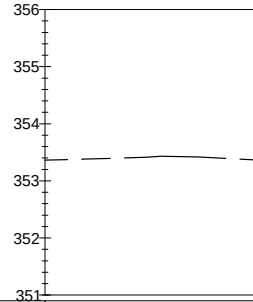
356
355
354
353
352
351

Odsunięcia od osi	-10.00
Rzędne drogi	
Rzędne terenu	353.36

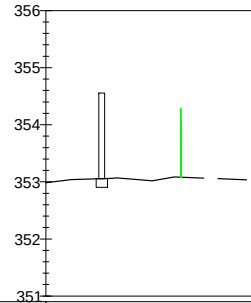
356
355
354
353
352
351

Odsunięcia od osi	-10.00
Rzędne drogi	
Rzędne terenu	352.98

PRZEKRÓJ 7, km 0+175.00

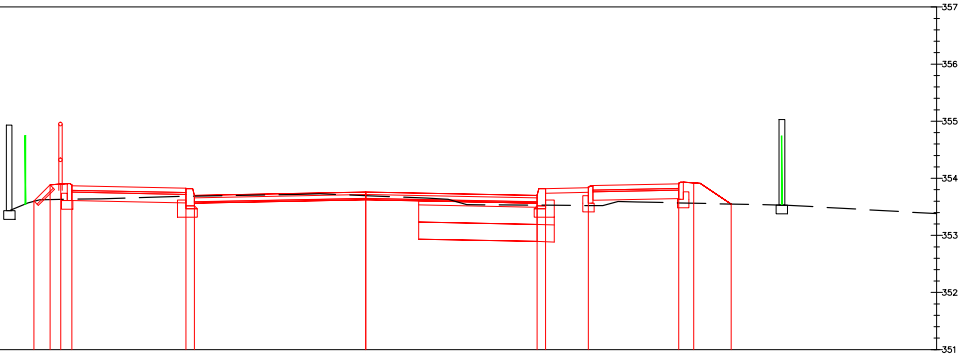
357
356
355
354
353
352
351

−5.78	−5.53	−5.34	−5.15	−3.15	−3.00	0.00	3.00	3.15	3.90	5.48	5.75	6.40
353.60	353.88	353.90	353.87	353.83	353.70	353.76	353.70	353.82	353.83	353.90	353.92	353.55
353.60	353.63	353.63	353.63	353.68	353.69	353.70	353.53	353.53	353.52	353.57	353.56	353.55

PRZEKRÓJ 8, km 0+198.30

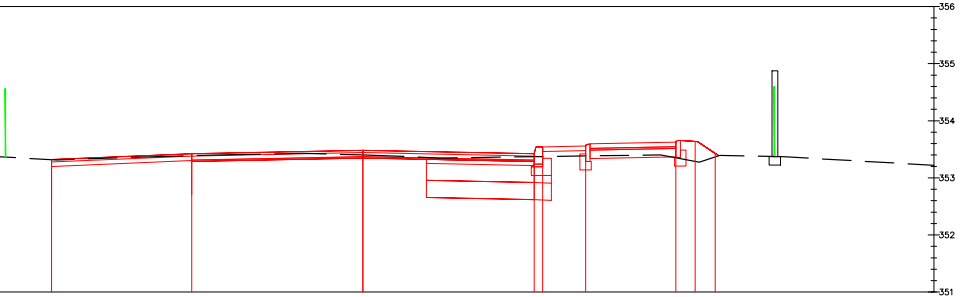
356
355
354
353
352
351

−5.45	−3.00	0.00	3.00	3.15	3.90	5.48	5.82	6.17
353.32	353.42	353.48	353.42	353.54	353.56	353.63	353.64	353.43
353.32	353.39	353.40	353.37	353.37	353.38	353.35	353.29	353.37

PRZEKRÓJ 9, km 0+226.66

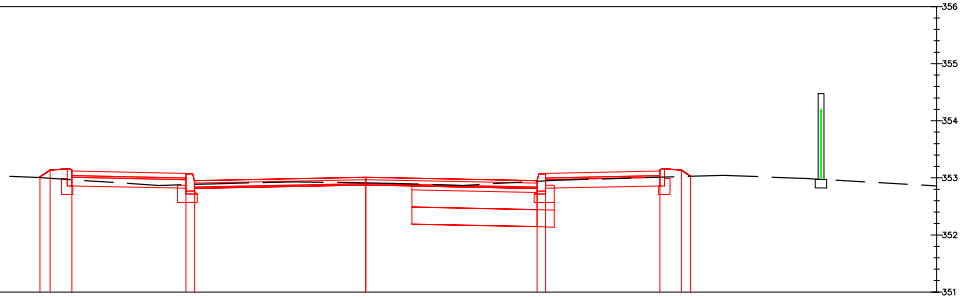
356
355
354
353
352
351

−5.71	−5.53	−5.15	−3.15	−3.00	0.00	3.00	3.15	5.15	5.53	5.69
353.02	353.14	353.12	353.07	352.95	353.01	352.95	353.08	353.12	353.14	353.03
353.00	352.99	352.97	352.88	352.89	352.91	352.94	352.95	353.01	353.02	353.03

PRZEKRÓJ 10, km 0+250.00

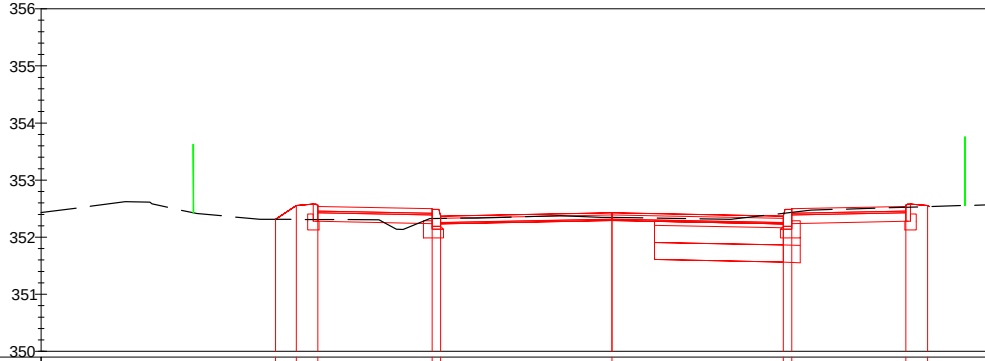
356
355
354
353
352
351
350

Odsunięcia od osi	-10.00	−5.89	−5.53	−5.15	−3.15	−3.00	0.00	3.00	3.15	5.15	5.53
Rzędne drogi		352.31	352.55	352.54	352.49	352.37	352.43	352.37	352.50	352.54	352.55
Rzędne terenu	352.43	352.31	352.31	352.31	352.33	352.33	352.35	352.42	352.44	352.52	352.54

PRZEKRÓJ 11, km 0+275.00

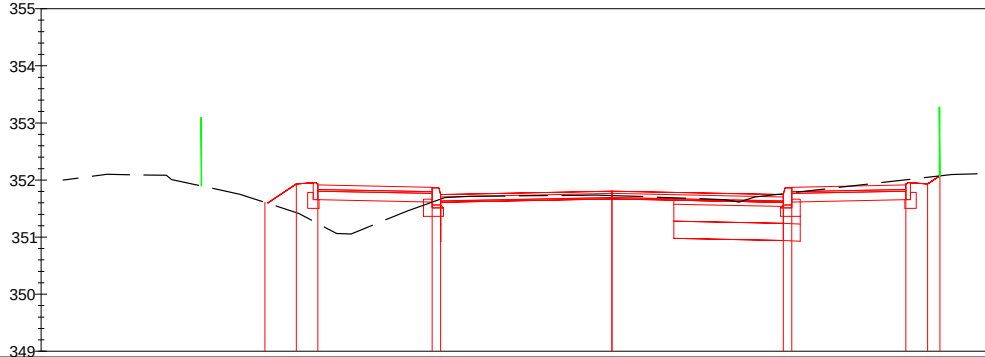
355
354
353
352
351
350
349

Odsunięcia od osi	-10.00	−6.08	−5.92	−5.53	−5.15	−3.15	−3.00	0.00	3.00	3.15	5.15	5.53	5.75
Rzędne drogi		351.61	351.67	351.93	351.91	351.86	351.74	351.80	351.74	351.87	351.91	351.93	352.07
Rzędne terenu		351.61	351.56	351.43	351.24	351.61	351.67	351.73	351.76	351.78	352.01	352.05	352.07

PRZEKRÓJ 12, km 0+300.00

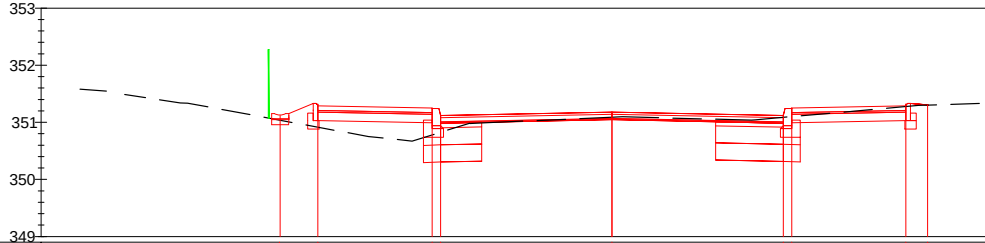
353
352
351
350
349

Odsunięcia od osi	-10.00	−5.81	−5.15	−3.15	−3.00	0.00	3.00	3.15	5.15	5.53
Rzędne drogi		351.12	351.29	351.24	351.12	351.18	351.12	351.25	351.29	351.31
Rzędne terenu		351.05	350.91	350.78	350.83	351.09	351.09	351.10	351.28	351.30

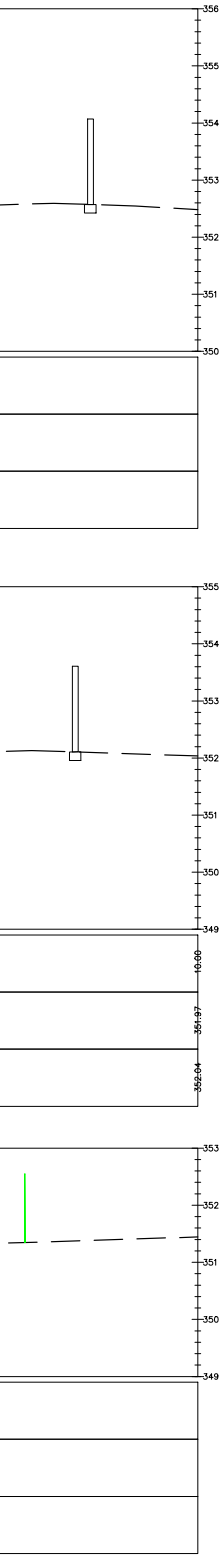
356
355
354
353
352
351
350
355
354
353
352
351
350
349
10.00
351.97
352.04
353
352
351
350
349

PRZEKRÓJ 13, km 0+325.00

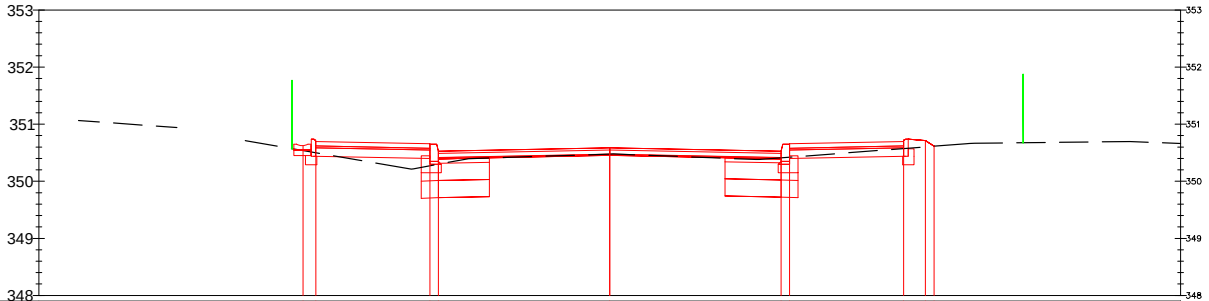
353
352
351
350
349
348
353
352
351
350
349
348

Odsunięcia od osi	10.00	-5.37	-5.15	-3.15	-3.00	0.00	3.00	3.15	5.15	5.53	5.68
Rzędne drogi		350.62	350.70	350.65	350.53	350.59	350.53	350.66	350.70	350.71	350.61
Rzędne terenu		350.57	350.50	350.27	350.30	350.48	350.41	350.42	350.57	350.60	350.61

PRZEKRÓJ 14, km 0+350.00

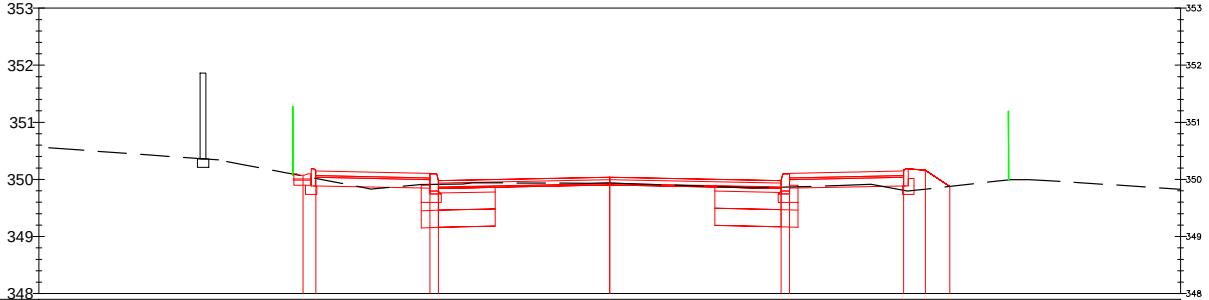
353
352
351
350
349
348
353
352
351
350
349
348

Odsunięcia od osi	10.00	-5.37	-5.15	-3.15	-3.00	0.00	3.00	3.15	5.15	5.53	5.96
Rzędne drogi		350.07	350.15	350.10	349.98	350.04	349.98	350.11	350.15	350.16	349.88
Rzędne terenu		350.11	350.02	349.91	349.91	349.94	349.86	349.87	349.81	349.83	349.88

PRZEKRÓJ 15, km 0+375.00

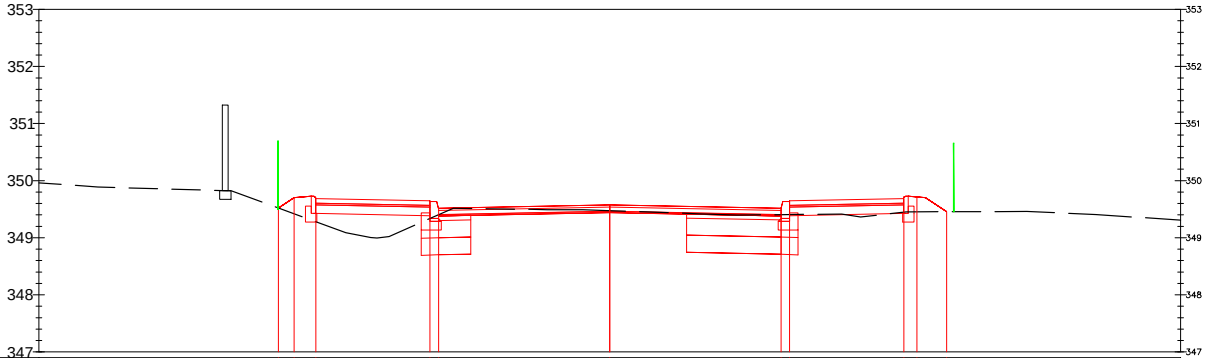
353
352
351
350
349
348
347
353
352
351
350
349
348
347

Odsunięcia od osi	10.00	-5.80	-5.53	-5.15	-3.15	-3.00	0.00	3.00	3.15	5.15	5.38	5.90
Rzędne drogi		349.52	349.70	349.69	349.64	349.52	349.58	349.52	349.65	349.69	349.71	349.46
Rzędne terenu	349.96	349.52	349.42	349.28	349.34	349.40	349.47	349.40	349.41	349.45	349.45	349.46

Odsunięcia od osi
Rzędne drogi
Rzędne terenu

Odsunięcia od osi
Rzędne drogi
Rzędne terenu

Odsunięcia od osi
Rzędne drogi
Rzędne terenu

PRZEKRÓJ 16, km 0+400.00

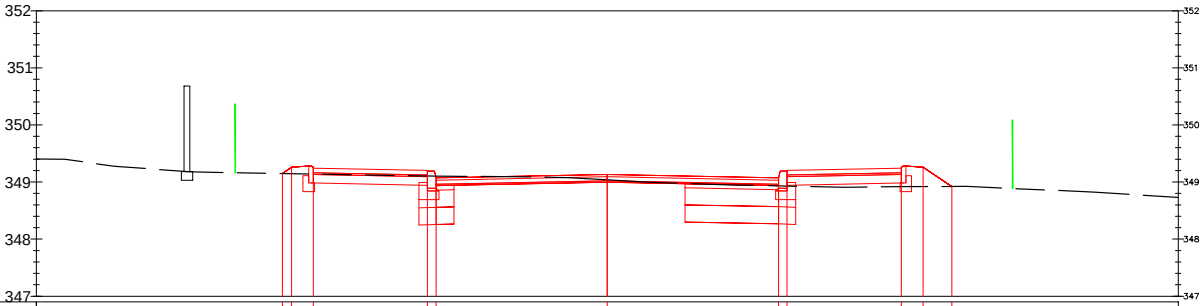
352
351
350
349
348
347

-10.00	-5.69	-5.53	-5.15	-3.15	-3.00	0.00	3.00	3.15	5.15	5.53	6.03
	349.15	349.26	349.24	349.19	349.07	349.13	349.07	349.20	349.24	349.26	348.92
349.40	349.15	349.15	349.14	349.11	349.10	349.04	348.93	348.93	348.92	348.92	348.92

PRZEKRÓJ 17, km 0+425.00

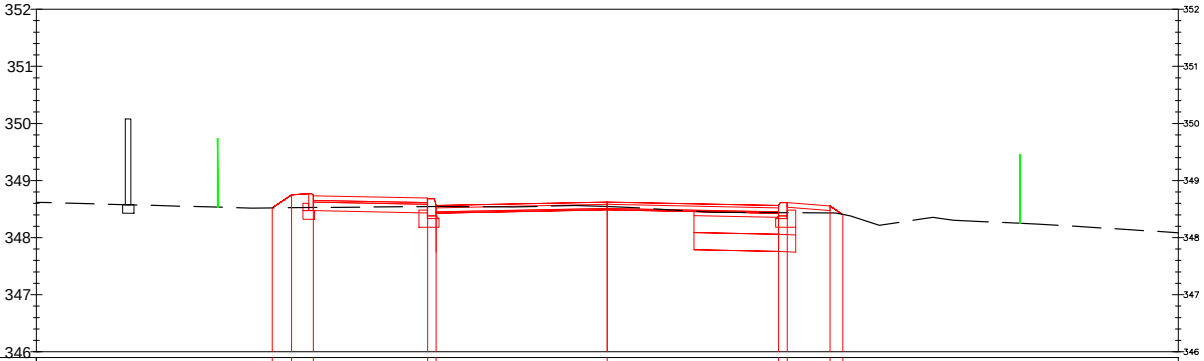
352
351
350
349
348
347
346

-10.00	-5.87	-5.53	-5.15	-3.15	-3.00	0.00	3.00	3.15	3.90	4.13	10.00
	348.52	348.75	348.73	348.69	348.56	348.62	348.56	348.61	348.55	348.40	
348.62	348.52	348.52	348.53	348.54	348.55	348.54	348.44	348.44	348.43	348.41	348.09

PRZEKRÓJ 18, km 0+450.00

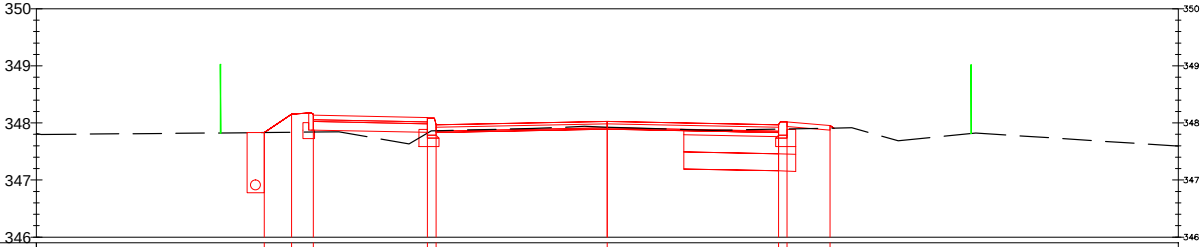
350
349
348
347
346

-10.00	-6.19	-6.01	-5.53	-5.15	-3.15	-3.00	0.00	3.00	3.15	3.90
	347.83	347.83	348.15	348.14	348.09	347.97	348.03	347.97	348.02	347.96
347.82	347.83	347.83	347.84	347.84	347.82	347.86	347.93	347.89	347.89	347.91

PRZEKRÓJ 19, km 0+474.21

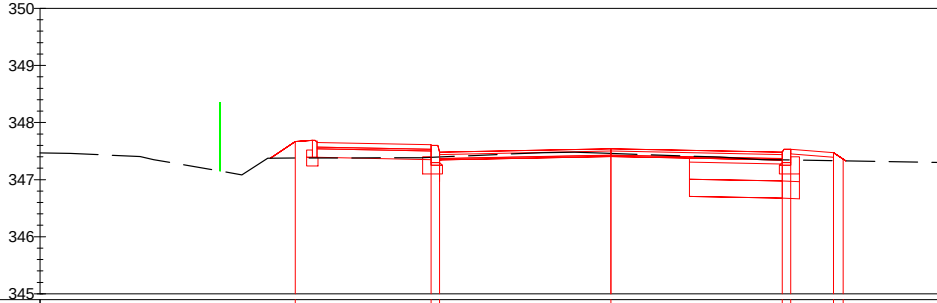
350
349
348
347
346
345

Odsunięcia od osi	-10.00	-5.60	-3.15	-3.00	0.00	3.00	3.15	3.90	4.07
Rzędne drogi		347.66	347.59	347.48	347.54	347.48	347.53	347.47	347.36
Rzędne terenu	347.47	347.38	347.39	347.40	347.46	347.35	347.34	347.33	347.33

PRZEKRÓJ 20, km 0+503.81

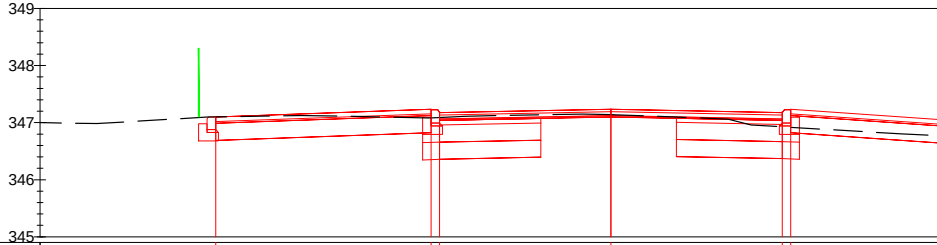
349
348
347
346
345

Odsunięcia od osi	-10.00	-6.92	-3.15	-3.00	0.00	3.00	3.15
Rzędne drogi		347.10	347.22	347.17	347.23	347.17	347.23
Rzędne terenu	347.00	347.10	347.08	347.09	347.14	346.93	346.92

PRZEKRÓJ 21, km 0+525.00

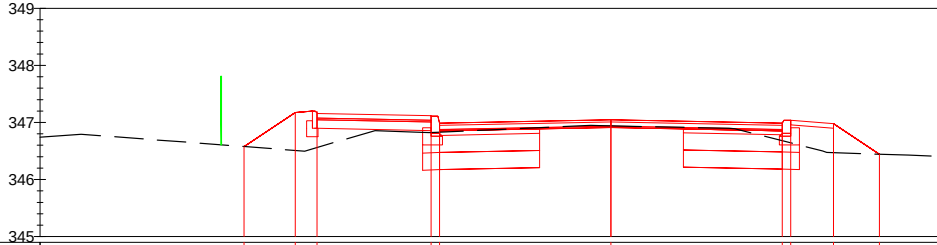
349
348
347
346
345

Odsunięcia od osi	-10.00	-6.42	-5.53	-5.15	-3.15	-3.00	0.00	3.00	3.15	3.90	4.70
Rzędne drogi		346.58	347.17	347.16	347.11	346.99	347.05	346.99	347.04	346.98	346.44
Rzędne terenu	346.74	346.58	346.51	346.56	346.82	346.83	346.94	346.68	346.64	346.47	346.44

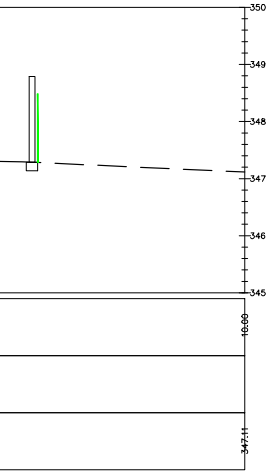
350
349
348
347
346
345
10.00
347.11

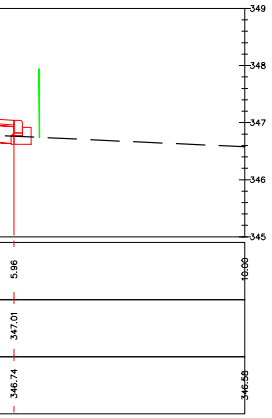
349
348
347
346
345
10.00
5.96
347.01
346.74
346.58

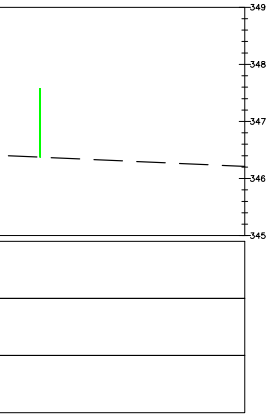
349
348
347
346
345

PRZEKRÓJ 22, km 0+550.52

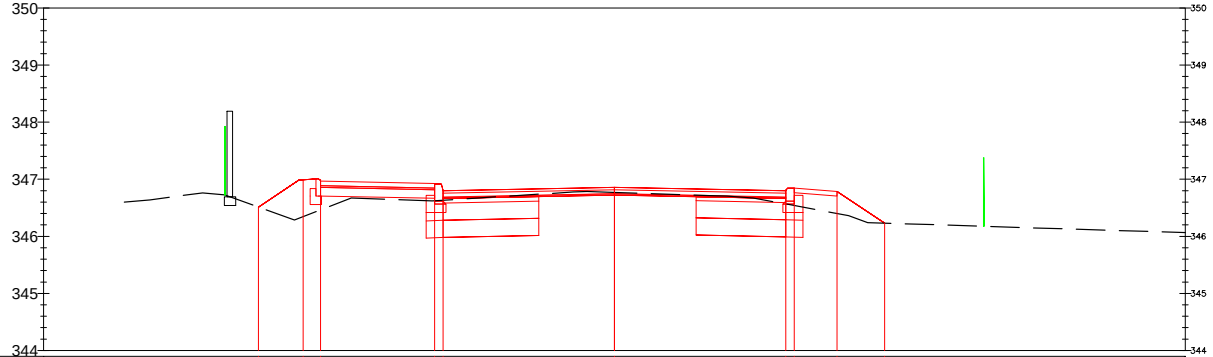
350
349
348
347
346
345
344

Odsunięcia od osi	−6.24	−5.45	−5.15	−3.15	−3.00	0.00	3.00	3.15	3.90	4.73
Rzędne drogi	346.51	346.99	346.97	346.92	346.80	346.86	346.80	346.85	346.79	346.23
Rzędne terenu	346.51	346.35	346.46	346.62	346.63	346.77	346.57	346.54	346.40	346.23

PRZEKRÓJ 23, km 0+575.00

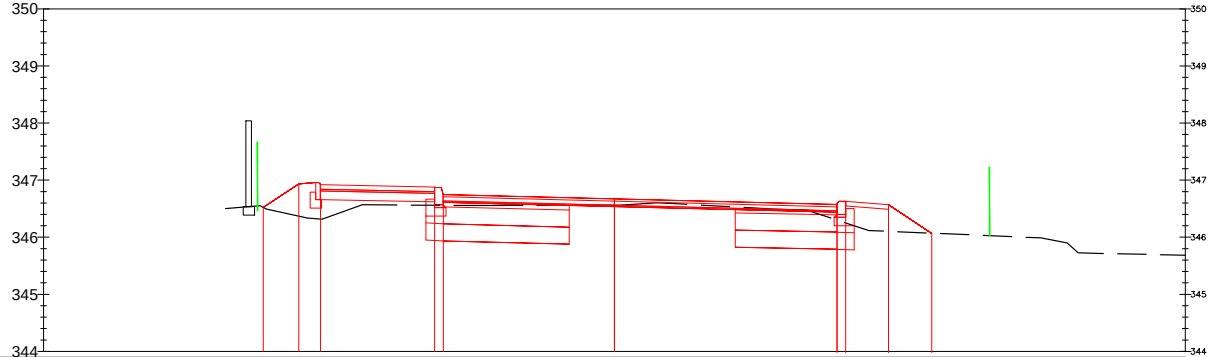
350
349
348
347
346
345
344

Odsunięcia od osi	−6.01	−5.53	−5.15	−3.15	−3.00	0.00	3.90	4.05	4.80	5.56
Rzędne drogi	346.48	346.80	346.78	346.74	346.61	346.67	346.57	346.62	346.56	346.05
Rzędne terenu	346.48	346.37	346.32	346.56	346.56	346.56	346.41	346.36	346.12	346.08

PRZEKRÓJ 24, km 0+598.39

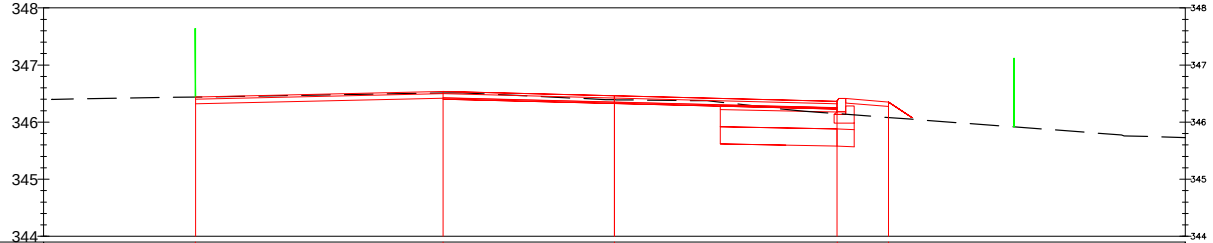
348
347
346
345
344

Odsunięcia od osi	−7.34	−3.00	0.00	3.90	4.80
Rzędne drogi	346.44	346.54	346.46	346.36	346.18
Rzędne terenu	346.47	346.51	346.39	346.15	346.13

OZNACZENIA:

- Istniejący teren
- Istniejące ogrodzenie
- Granica działki
- Projektowana pełna konstrukcja nawierzchni
- Projektowana konstrukcja nawierzchni - nakładka bitumiczna
- Projektowana konstrukcja chodnika/zjazdu
- Krawężnik 15x22cm na ławie betonowej z oporem
- Krawężnik 15x30cm na ławie betonowej z oporem
- Krawężnik 15x30cm na ławie betonowej z oporem ze ściekiem przykrawężnikowym
- Krawężnik 15x22cm na ławie betonowej z oporem ze ściekiem przykrawężnikowym
- Obrzeże betonowe 8x30cm na ławie betonowej z oporem
- Odwodnienie liniowe
- Umocnienie skarpy z płyt ażurowych
- Poręcz dla pieszych, h=1,1m
- Drenaż francuski

WYKONAWCA:
Projekty Inżynierskie Maria Krzyżowska
34-331 Świnna, ul. Jesienna 4

NAZWA OPRACOWANIA:
Przebudowa drogi powiatowej 4484S ul. Przecznia w Kozach

INWESTOR: Zarząd Dróg Powiatowych w Bielsku-Białej
ADRES: ul. Tadeusza Regera 81, 43-382 Bielsko-Biała

RYS. NR 7.1

TYTUŁ RYSUNKU: Przekroje poprzeczne 1

SKALA 1:100

DATA: VII 2016 r.

PROJEKTOWAŁ: mgr inż. Marcin Krzyżowski SLK/4949/POOD/13

SPRAWDZIŁ: mgr inż. Łukasz Wandzel SLK/3468/POOD/10